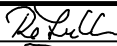


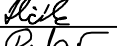
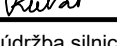


E

SOUŘADNICOVÝ SYSTÉM : JTSK
VÝŠKOVÝ SYSTÉM : Bpv

VEDOUCÍ PROJEKTANT	Ing. Martin ŘEHULKA		 PRIS PROJEKČNÍ KANCELÁŘ PRIS spol. s r. o. OSOVÁ 20, 625 00 BRNO		
ZODPOVĚDNÝ PROJEKTANT	Ing. Bronislav ŠUSTR				
VYPRACOVAL	Ing. Jakub ILČÍK				
KONTROLOVAL	Ing. Jiří ŠRUBAŘ				
KRAJ	Vysočina	INVESTOR	Krajská správa a údržba silnic Vysočiny, p.o.	DATUM	02/2025
NÁZEV AKCE III/40622 Černíč, most ev.č. 40622-1				FORMÁT	A4
				MĚŘÍTKO	-
				ÚČEL	PDPS
				Čís. ZAKÁZKY	22109
				ARCHIVNÍ Čís.	E_DOK.pdf
NÁZEV PŘÍLOHY DOKLADOVÁ ČÁST				Čís. SOUPRAVY	PŘÍLOHA E

Seznam dokladů

Název akce: **22109**

Stupeň: **PDPS**

Oprávnění k činnosti:

- 1 Plná moc k zastupování
- 2 Doklad o autorizaci
- 3 Výpis z živnostenského rejstříku
- 4 Certifikát ISO 9001

Vyjádření o existenci sítí a stanoviska k záměru:

- 5 Česká telekomunikační infrastruktura a.s.
- 6 ČEPS, a.s.
- 7 GasNet, s.r.o.
- 8 EG.D, a.s. - elektřina
- 9 EG.D, a.s. - plyn
- 10 Obec Černíč
- 11 T-Mobile Czech Republic a.s.
- 12 Vodafone Czech Republic a.s.
- 13 Ministerstvo obrany - Oddělení ochrany územních zájmů

Vyjádření a stanoviska k záměru:

- 14 Povodí Moravy - Stanovisko správce povodí a vodního toku
- 15 Povodí Moravy - Odsouhlasení kácení správcem toku
- 16 MěÚ Telč, odbor dopravy - souhlas
- 17 MěÚ Telč, odbor rozvoje a územního plánování - závazné stanovisko (§96b)
- 18 MěÚ Telč, odbor životního prostředí - vyjádření a závazná stanoviska
- 19 MěÚ Telč, odbor životního prostředí - závazné stanovisko (§4)
- 20 MěÚ Telč, odbor životního prostředí - souhlas (§17)
- 21 KÚ Vysočina, odbor životního prostředí a zemědělství - souhrnné vyjádření
- 22 KÚ Vysočina, odbor dopravy a silničního hospodářství - závazné stanovisko (§40)
- 23 KÚ Vysočina, odbor dopravy a silničního hospodářství - vyjádření z hlediska VLOD
- 24 KÚ Vysočina, odbor životního prostředí a zemědělství - výjimka dle §56
- 25 KŘ PČR, Vysočina, ÚO Jihlava - stanoviska, souhlas s dokumentací
- 26 KHS, Vysočina - souhlas s dokumentací
- 27 Sekce majetková MO, OOÚZ a SOD, souhlasné závazné stanovisko
- 28 Obec Černíč - vyjádření k záměru, souhlas s DIO a činnostmi v OP VO
- 29 MěÚ Telč, odbor památkové péče - závazné stanovisko

Souhlas správců dotčených inženýrských sítí:

- 30 EG.D, a.s. - souhlas se záměrem a činnostmi v ochranném pásmu

Souhlas majitelů dotčených pozemků se zábořem:

- 31 Ing. Milan Smejkal - souhlas se záměrem
- 32 MUDr. Dagmar Danielová - souhlas se záměrem
- 33 Mlýn Černíč s.r.o. - souhlas se zábořem a záměrem
- 34 Jacobs Caspar Willem a Jacobsová Jitka - souhlas se zábořem a záměrem

Záznamy z jednání a výrobních výborů:

- Z1 Výrobní výbor 23. 3. 2023
- Z2 Výrobní výbor 13. 2. 2024
- Z3 TDK 26. 2. 2024
- Z4 TDK 28. 2. 2025

**KRAJSKÁ SPRÁVA A ÚDRŽBA SILNIC VYSOČINY
příspěvková organizace
Kosovská 1122/16, 586 01 Jihlava**

P l n á m o c

Krajská správa a údržba silnic Vysočiny, příspěvková organizace, Kosovská 1122/16, 586 01 Jihlava, IČ: 00090450, DIČ: CZ00090450, zastoupená Ing. Radovanem Necidem, ředitelem organizace, jako zmocnitel

**z m o c ň u j e t í m t o
na základě Smlouvy o dílo č. ZMR-SL-49-2022**

zmocněnce: Projekční kancelář PRIS spol. s r. o.
IČO: 46974806 **Osová 20, 625 00 Brno**
zastoupený: Ing. Martinem Řehulkou, jednatelem

k jednání s fyzickými i právnickými osobami, orgány státní správy a samosprávy za účelem získání dokladů, ověřeného průběhu inženýrských sítí, vyjádření a stanovisek nutných pro vydání stavebního povolení, případně ohlášení stavebních prací, na stavbu:

„III/40622 Černíč, most ev. č. 40622-1“

Zmocněnec je oprávněn jednat s fyzickými i právnickými osobami svým jménem, doklady a stanoviska musí být vydány na jméno zmocnitele. Současně opravňujeme zmocněnce k řízení u stavebního úřadu k výše uvedeným účelům. Obchodní společnost je oprávněna udělit plnou moc jiné osobě, aby místo ní jednala v rozsahu této plné moci za zmocnitele. Takovou osobou může být pouze zaměstnanec obchodní společnosti anebo jiná právnická nebo fyzická osoba.

V Jihlavě

Ing.
Radovan
Necid

Digitálně podepsal
Ing. Radovan Necid
Datum: 2022.10.26
10:41:10 +02'00'

.....
za zmocnitele Ing. Radovan Necid,
ředitel organizace

V Brně,

Zmocnění přijímám:

Ing.
Martin
Řehulka

Digitálně
podepsal Ing.
Martin Řehulka
Datum:
2022.10.31
08:43:37 +01'00'

.....
za zmocněnce Ing. Martin Řehulka

OSVĚDČENÍ O AUTORIZACI

číslo 18 968

vydané

Českou komorou autorizovaných inženýrů a techniků

činných ve výstavbě

podle zákona ČNR č.360/1992 Sb.

Ing. Martin Řehulka

jméno a příjmení

700518/4472

rodné číslo

je

autorizovaným inženýrem

v oboru

mosty a inženýrské konstrukce

V seznamu autorizovaných osob vedeném ČKAIT je veden pod číslem

1003412

a je oprávněn užívat autorizační razítko, jehož kontrolní otisk

je uveden zde:



Autorizace je udělena ke dni 3.12.1999

Ing. Václav Mach
předseda ČKAIT

Magistrát města Brna
Živnostenský úřad města Brna
Malinovského nám. 3, 601 67 Brno

Č. j.: **ZUMB/30421/2009/Fe/3**

Výpis z živnostenského rejstříku

Obchodní firma: **Projekční kancelář PRIS spol. s r.o.**
Sídlo: **Osová 717/20, 625 00, Brno - Starý Lískovec**
Identifikační číslo: **46974806**

Živnostenské oprávnění č. 1

Předmět podnikání: **Projektová činnost ve výstavbě**
Vznik oprávnění: **19.10.1992**
Doba platnosti oprávnění: **na dobu neurčitou**

Živnostenské oprávnění č. 2

Předmět podnikání: **Výroba, obchod a služby neuvedené v přílohách 1 až 3 živnostenského zákona**
Obory činnosti: **Vydavatelské činnosti, polygrafická výroba, knihařské a kopírovací práce
Zprostředkování obchodu a služeb
Velkoobchod a maloobchod
Poradenská a konzultační činnost, zpracování odborných studií a posudků
Příprava a vypracování technických návrhů, grafické a kresličské práce**
Vznik oprávnění: **19.10.1992**
Doba platnosti oprávnění: **na dobu neurčitou**

Úřad příslušný podle § 71 odst. 2 živnostenského zákona: **Magistrát města Brna**

V Brně dne 16.11.2009



Fenclová
JUDr. Dobromila Macháčková
vedoucí Živnostenského úřadu města Brna
v z. Ing. Jiřina Fenclová



STAVCERT

STAVCERT Praha, spol. s r. o.
Jablonského 640/2, Praha 7

Certifikační orgán provádějící certifikaci systémů managementu č.3024
akreditovaný Českým institutem pro akreditaci, o.p.s. (ČIA)
podle ČSN EN ISO/IEC 17021-1:2016

vydává

CERTIFIKÁT

pro

Projekční kancelář PRIS spol. s r.o.

Osová 20, 625 00 Brno
IČ: 46974806

Tímto certifikátem se potvrzuje, že zavedený a udržovaný

systém managementu kvality

pro

- ◆ **projektovou činnost v investiční výstavbě**
- ◆ **projektování pozemních komunikací**
(v rozsahu Metodického pokynu Ministerstva dopravy Systém jakosti v oboru pozemních komunikací ze dne 20.12.2019, Část II/1 Projektové práce, NACE 71.11 a 71.12)
- ◆ **zajištění geodetických prací**
- ◆ **zajištění inženýrsko-geologického průzkumu**
- ◆ **zajištění diagnostického průzkumu**

odpovídá požadavkům

ČSN EN ISO 9001:2016

Certifikát č. QMS-4966/2023

První certifikace: prosinec 1998

Platnost certifikátu od 20.1.2023 do 19.1.2026

Platnost certifikace od 20.1.2023 do 19.1.2026

V Praze dne 18.1.2023



Ing. Pavel
Florian

Digitálně podepsal
Ing. Pavel Florian
Datum: 2023.01.18
11:08:04 +01'00'

**VYJÁDŘENÍ O EXISTENCI SÍTĚ ELEKTRONICKÝCH KOMUNIKACÍ
společnosti CETIN a.s.
(„Vyjádření“)**

**A VŠEOBECNÉ PODMÍNKY OCHRANY SÍTĚ ELEKTRONICKÝCH KOMUNIKACÍ
společnosti CETIN a.s.
(„Všeobecné podmínky ochrany SEK“)**

toto Vyjádření a Všeobecné podmínky ochrany SEK je vydané dle ustanovení § 101 zákona c. 127/2005 Sb., o elektronických komunikacích a o změně některých souvisejících zákonů, v platném znění („**Zákon o elektronických komunikacích**“), a dle ustanovení § 161 zákona c. 183/2006 Sb., o územním plánování a stavebním řádu, v platném znění („**Stavební zákon**“), a dle příslušných ustanovení zákona c. 89/2012 Sb., občanského zákoníku, v platném znění („**Občanský zákoník**“)

Číslo jednací: 799930/22

Číslo žádosti: 0122 068 358 („Žádost“)

Název akce („ Stavba “)	III/40622 Černíč ? most ev. č. 40622-1	
Důvod vydání Vyjádření („ Důvod vyjádření “)	Informace o poloze sítě	
Žadatel	Projekční kancelář PRIS spol. s r.o., kontaktní osoba: Vlasta Kučerová, Osová 717/20, Brno, 62500	
Stavebník	-- neuvedeno --, , -- neuvedeno --, 0	
Zájmové území	Okres	Jihlava
	Obec	Černíč
	Kat. území / č. parcely	Černíč
Platnost Vyjádření	10. 10. 2024 („Den konce platnosti Vyjádření“)	

Žadatel Žádostí určil a vyznačil Zájmové území, jakož i určil Důvod Vyjádření.

Na základě určení a vyznačení Zájmového území Žadatelem a na základě určení Důvodu Vyjádření vydává společnost CETIN a.s. následující Vyjádření:

Nedojde ke střetu se sítí elektronických komunikací (dále jen „**SEK**“) společnosti a.s.

- (I) Na Žadatelem určeném a vyznačeném Zájmovém území se nevyskytuje SEK společnosti CETIN a.s.
- (II) Stavebník nebo jím poverená třetí osoba je povinen řídit se Všeobecnými podmínkami ochrany SEK, které jsou nedílnou součástí Vyjádření; a
- (III) **Stavebník a/nebo Žadatel není oprávněn užít toto Vyjádření k podání jakékoliv žádosti o vydání jakéhokoliv správního rozhodnutí či jiného rozhodnutí majícího obdobný charakter.**

Vyjádření je platné pouze pro Zájmové území určené a vyznačené Žadatelem, jakož i pro Důvod Vyjádření stanovený a určený Žadatelem v Žádosti.

Číslo jednací: 799930/22

Číslo žádosti: 0122 068 358

Vyjádření pozbývá platnosti i) dnem, kdy je Žadatelem a/nebo Stavebníkem použito k podání žádosti o vydání jakéhokoliv správního rozhodnutí či jiného rozhodnutí majícího obdobný charakter a/nebo dnem zahájení jakéhokoliv správního rozhodnutí či jiného rozhodnutí majícího obdobný charakter, ve kterém bylo Vyjádření použito, ii) uplynutím doby platnosti v tomto Vyjádření uvedeného, iii) změnou rozsahu Zájmového území či změnou Duvodu Vyjádření uvedeného v Žádosti a/nebo iv) porušením Všeobecných podmínek ochrany SEK, to vše v závislosti na tom, která ze skutečností rozhodná pro pozbytí platnosti Vyjádření nastane nejdříve.

Společnost CETIN a.s. vydáním tohoto Vyjádření poskytl Žadateli pro Žadatelem určené a vyznačené Zájmové území veškeré informace o SEK dostupné společnosti CETIN a.s. ke dni podání Žádosti.

Ze strany společnosti CETIN a.s. může v některých případech docházet ke zpracování Vašich osobních údajů. Ke zpracování Vašich osobních údajů dochází vždy v souladu s platnými právními předpisy. Konkrétní zásady a podmínky zpracování osobních údajů společností CETIN a.s. jsou dostupné na stránce <https://www.cetin.cz/zasady-ochrany-osobnich-udaju>.

V případě dotazů k Vyjádření kontaktujte prosím asistenční linku 238 461 111.

Prílohami Vyjádření jsou:

- *Všeobecné podmínky ochrany SEK*
- *Informace o možném napojení na SEK ve vlastnictví společnosti CETIN a.s.*
- *Situací výkres (obsahuje Zájmové území určené a vyznačené Žadatelem a výřezy účelové mapy SEK)*

Vyjádření vydala společnost **CETIN a.s.** dne: 10. 10. 2022.



CETIN a.s.
Českomoravská 2510/19, Libeň
190 00 Praha 9
DIČ: CZ04084063

102

VŠEOBECNÉ PODMÍNKY OCHRANY SÍTĚ ELEKTRONICKÝCH KOMUNIKACÍ společnosti CETIN a.s.**1. PLATNOST VŠEOBECNÝCH PODMÍNEK**

- i) Tyto Všeobecné podmínky ochrany sítě elektronických komunikací (dále jen „VPOSEK“) tvoří součást Vyjádření (jak je tento pojem definován níže v článku 2 VPOSEK).
- ii) V případě rozporu mezi Vyjádřením a tímto VPOSEK mají přednost ustanovení Vyjádření, pokud není tímto VPOSEK stanoveno jinak.

2. DEFINICE

Níže uvedené termíny, jsou-li použity v tomto VPOSEK a uvozeny velkým písmenem, mají následující význam:

„**CETIN**“ znamená CETIN a.s. se sídlem Českomoravská 2510/19, Libeň, 190 00 Praha 9, IČO: 04084063, zapsaná v obchodním rejstříku vedeném Městským soudem v Praze pod spz. B 20623;

„**Obcanský zákoník**“ znamená zákon č. 89/2012 Sb., občanský zákoník, ve znění pozdějších předpisů;

„**POS**“ je zaměstnanec společnosti CETIN, pověřený ochranou sítě, Eva Pyroutková, tel.: 602 428 844, e-mail: eva.pyroutkova@cetin.cz;

„**Den**“ je kalendářní den;

„**Príslušné požadavky**“ znamená jakýkoli a každý příslušný právní předpis, vc. technických norem, nebo normativní právní akt veřejné správy či samosprávy, nebo jakékoli rozhodnutí, povolení, souhlas nebo licenci, včetně podmínek, které s ním souvisí;

„**SEK**“ je síť elektronických komunikací ve vlastnictví CETIN;

„**Stavba**“ je stavba a/nebo činnosti ve vztahu, k níž bylo vydáno Vyjádření, a je prováděna Stavebníkem a/nebo Žadatelem v souladu s Příslušnými požadavky, povolená příslušným správním rozhodnutím vydaným dle Stavebního zákona;

„**Situacní výkres**“ je výkres, který je přílohou Vyjádření a obsahuje Zájmové území určené a vyznačené Žadatelem v Žádosti a výřezy účelové mapy SEK;

„**Stavebník**“ je osoba takto označená ve Vyjádření;

„**Vyjádření**“ je vyjádření o existenci sítě elektronických komunikací vydané společností CETIN dne 10. 10. 2022 pod č.j. 799930/22;

„**Zájmové území**“ je území označené Žadatelem a/nebo Stavebníkem v Žádosti;

„**Stavební zákon**“ je zákon č. 183/2006 Sb., o územním plánování a stavebním řádu;

„**Zákon o elektronických komunikacích**“ je zákon č. 127/2005 Sb., o elektronických komunikacích a o změně některých souvisejících zákonů, ve znění pozdějších předpisů;

„**Žadatel**“ je osoba takto označená ve Vyjádření.

„**Žádost**“ je žádost, kterou Žadatel a/nebo Stavebník požádal CETIN o vydání Vyjádření.

3. PLATNOST A ÚČINNOST VPOSEK

Tyto VPOSEK jsou platné a účinné dnem odeslání Vyjádření na i) adresu elektronické pošty Stavebníka a/nebo Žadatele uvedenou v Žádosti nebo ii) adresu pro doručení prostřednictvím poštovní přepravy uvedenou Stavebníkem a/nebo Žadatelem v Žádosti.

4. OBECNÁ PRÁVA A POVINNOSTI STAVEBNÍKA A/NEBO ŽADATELE

- (i) Stavebník, Žadatel je výslovně srozuměn s tím, že SEK je veřejné prospěšné zařízení, byla zřízena ve veřejném zájmu a je chráněna Příslušnými požadavky.

- (ii) Stavebník, Žadatel nebo jím pověřená třetí osoba, je povinen při provádění Stavby nebo jiných prací, při odstraňování havárií a projektování staveb, řídit se Příslušnými požadavky, správnou praxí v oboru stavebnictví a technologickými postupy a je povinen učinit veškerá nezbytná opatření vyžadovaná Příslušnými požadavky k ochraně SEK před poškozením. Povinnosti dle tohoto odstavce má Stavebník rovněž ve vztahu k SEK, které se nachází mimo Zájmové území.
- (iii) Při zjištění jakéhokoli rozporu mezi údaji v Situacním výkresu, který je přílohou Vyjádření a skutečným stavem, je Stavebník a/nebo Žadatel povinen bez zbytečného odkladu, nejpozději Den následující po zjištění takové skutečnosti, zjištěný rozpor oznámit POS.
- (iv) Případné dodatečné požadavky na úpravu a přeložení SEK zajistí společnost CETIN v souladu s ustanovením § 104 odst. 17 Zákona o elektronických komunikacích.
- (v) Stavebník, Žadatel nebo jím pověřená třetí osoba, je povinen každé poškození či krádež SEK bezodkladně, nejpozději Den následující po zjištění takové skutečnosti, oznámit takovou skutečnost dohledovému centru společnosti CETIN na telefonní číslo +420 238 464 190.
- (vi) Bude-li Stavebník, Žadatel nebo jím pověřená třetí osoba na společnosti CETIN požadovat, aby se jako účastník správního řízení, pro jehož účely bylo toto Vyjádření vydáno, vzdala práva na odvolání proti rozhodnutí vydanému ve správním řízení, je oprávněn kontaktovat POS.

5. ROZHODNÉ PRÁVO

Vyjádření a VPOSEK se řídí českým právem, zejména Obcanským zákoníkem, Zákonem o elektronických komunikacích a Stavebním zákonem. Veškeré spory z Vyjádření či VPOSEK vyplývající budou s konečnou platností řešeny u příslušného soudu České republiky.

6. PÍSEMNÝ STYK

Písemným stykem či pojmem „písemně“ se pro účely Vyjádření a VPOSEK rozumí předání zpráv jedním z těchto způsobů:

- v listinné podobě;
- e-mailovou zprávou se zaručeným elektronickým podpisem dle zák. č. 227/2000 Sb., o elektronickém podpisu a o změně některých dalších zákonů (zákon o elektronickém podpisu), ve znění pozdějších předpisů;

7. ZÁVEREČNÁ USTANOVENÍ

- (i) Stavebník, Žadatel nebo jím pověřená třetí osoba je povinen dnem převzetí Vyjádření povinen užít informace a data uvedená ve Vyjádření pouze a výhradně k účelu, pro který mu byla tato poskytnuta. Stavebník, Žadatel nebo jím pověřená třetí osoba není oprávněn informace a data rozmnožovat, rozšiřovat, pronajímat, půjčovat či jinak umožnit jejich užívání třetí osobou bez předchozího písemného souhlasu společnosti CETIN.
- (ii) Pro případ porušení kterékoliv z povinností Stavebníka, Žadatele nebo jím pověřené třetí osoby, založené Vyjádřením /nebo tímto VPOSEK je Stavebník, Žadatel či jím pověřená třetí osoba odpovědný za veškeré náklady a škody, které společnosti CETIN vzniknou porušením povinností Stavebníka, Žadatele nebo jím pověřené třetí osoby.

Informace o možném napojení na SEK ve vlastnictví společnosti CETIN a.s.

CETIN a.s. ICO: 04084063 („**CETIN**“) Vám poskytuje dle ustanovení § 161 odst. 1 Stavebního zákona tyto informace o podmínkách napojení Stavby a/nebo budovy označené v Žádosti na již existující SEK:

- (i) abychom Vám mohli sdělit konkrétní podmínky pro napojení Stavby a/nebo budovy označené v Žádosti na již existující SEK, vyplňte a odešlete prosím formulář dostupný na <https://www.cetin.cz/web/dokumentace-site/stanoveni-podminek-pripojeni>. Po odeslání formuláře se s Vámi spojí kontaktní osoba ze společnosti CETIN, která pro Vás bude koordinátorem případného napojení Stavby a/nebo budovy označené v Žádosti („**Kontaktní osoba CETIN**“). Kontaktní osoba CETIN Vám poskytne informace o technickém řešení napojení Stavby a/nebo budovy označené v Žádosti na již existující SEK a stanoví přípojný bod na již existující SEK;
- (ii) předpokladem pro napojení Stavby a/nebo budovy označené v Žádosti na již existující SEK je získání všech povolení a souhlasu vyžadovaných platnými právními předpisy pro vybudování té části SEK, která je nezbytná pro napojení Stavby a/nebo budovy označené v Žádosti na již existující SEK, je-li povolení a souhlasu dle platných právních předpisů pro vybudování SEK třeba, a rovněž splnění veškerých technických podmínek pro napojení na již existující SEK;

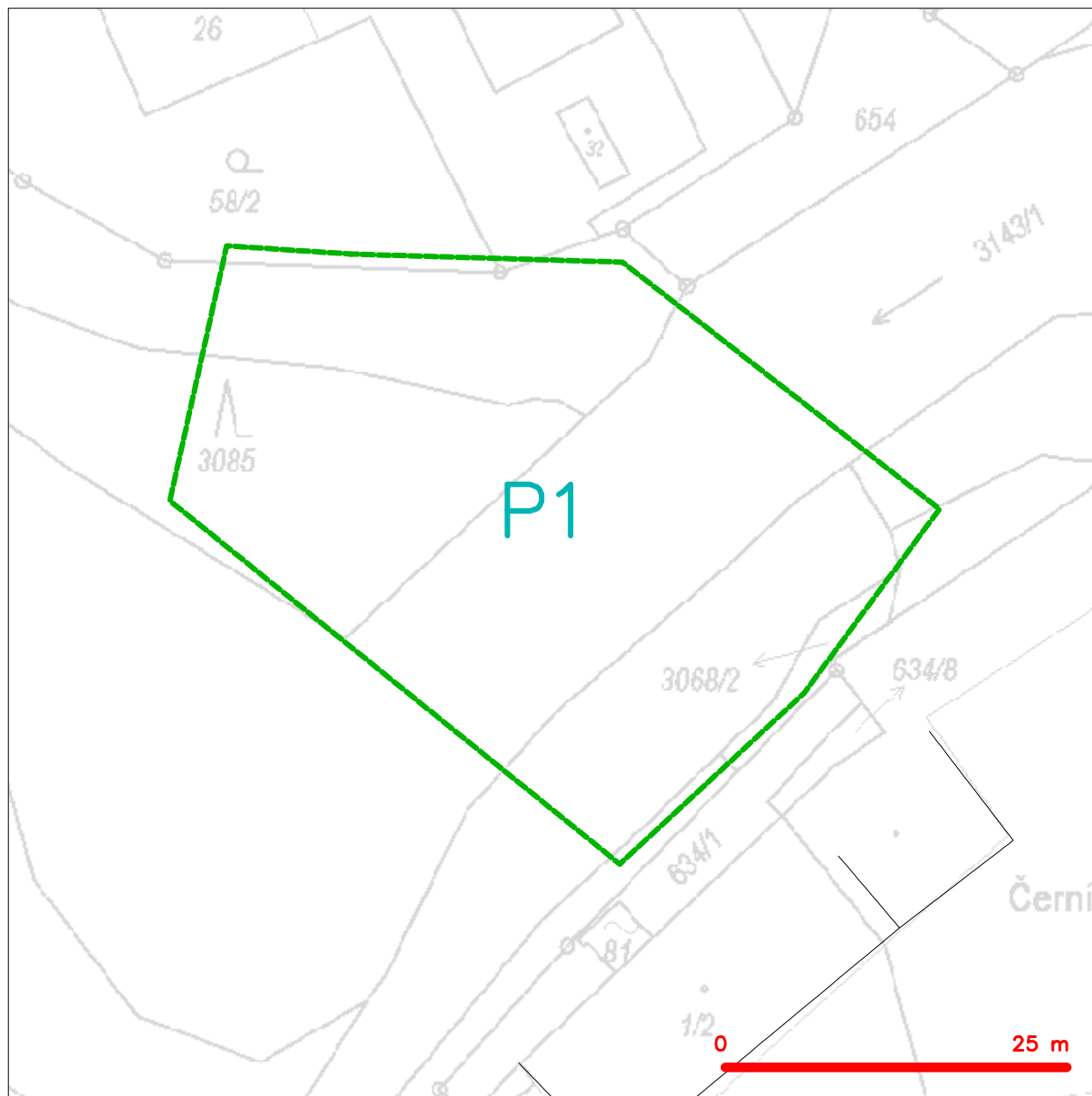
Další pro Vás užitečné informace k napojení na SEK ve vlastnictví CETIN:

- pokud Vaše Stavba bude umístována na základě správního rozhodnutí, doporučujeme žádost o vydání takového správního rozhodnutí podat tak, aby žádost obsahovala rovněž stavbu přípojky k SEK;
- doporučujeme stavbu přípojky k SEK v žádosti o vydání správního rozhodnutí označit jako stavební objekt - „SO trasa SEK společnosti CETIN a.s.“;
- trasu přípojky k SEK a místo napojení přípojky k SEK na již existující SEK CETIN konzultujte prosím s Kontaktní osobou CETIN;
- v případě, že jste dali na naše doporučení, a Vaše žádost o vydání správního rozhodnutí k umístění Stavby obsahovala rovněž stavbu přípojky k SEK, informujte Kontaktní osobu CETIN o nabytí právní moci správního rozhodnutí vydaného na Stavbu a stavbu přípojky k SEK, CETIN se s Vámi dohodne na postoupení tech práv a povinností ze správního rozhodnutí, která se vztahují ke stavbě přípojky k SEK, a výstavbu přípojky k SEK zajistí;
- stavíte-li budovu a/nebo je-li budova podstatně rekonstruována, mějte prosím na paměti, že budova musí být vybavena fyzickou infrastrukturou uvnitř budovy, která umožní zavedení sítě elektronických komunikací až do koncového bodu sítě v prostoru budovy, který užívá koncový uživatel, budova musí být vybavena přístupovým bodem budovy - tyto požadavky na budovu jsou určeny právním předpisem, zákonem č. 194/2017Sb., o opatřeních ke snížení nákladu na zavádění vysokorychlostních sítí elektronických komunikací a o změně některých souvisejících zákonů, ve znění pozdějších předpisů;
- doporučujeme, abyste budovu připravili na následné vybudování vnitřních komunikačních rozvodů (např. trubkováním ve zdivu) nebo vybudovali vnitřní komunikační rozvody vlastní, tak, aby umožnily napojení k SEK;
- stavíte-li budovu, mějte na paměti, že tato musí umožňovat vstup silnoproudých a komunikačních kabelů do budovy, umístění rozvodných skříní a provedení vnitřních silnoproudých a komunikačních rozvodů až ke koncovému bodu sítě. Vnitřní komunikační rozvody musí splňovat požadavky na zabezpečení proti zneužití;
- CETIN Vám nabízí zhotovení typového projektu pro realizaci vnitřních rozvodů, koncového bodu sítě a řešení vstupu vedení SEK ke koncovému bodu sítě. Máte-li o zhotovení typového projektu zájem, prosím obraťte se na Kontaktní osobu CETIN, dohodne s Vámi vše potřebné.

Požadujete-li jakékoli další informace o možném napojení Stavby a/nebo budovy označené v Žádosti na již existující SEK, prosíme kontaktujte Kontaktní osobu CETIN.

Na www.zrychlujemecsko.cz můžete zjistit, jak je lokalita, kterou jste označil v Žádosti pokryta SEK ve vlastnictví CETIN, jakou rychlost připojení SEK umožňuje, a jak takové připojení můžete získat.

SITUAČNÍ VÝKRES - ZÁJMOVÉ ÚZEMÍ



LEGENDA

- hranice zájmového území k vyjádření
- NN přípojka, území s NN přípojkou CETIN
- zaměřený průběh metalického kabelu
- zaměřený průběh optického kabelu, HDPE trubky nebo souběh optického a metalického kabelu
- nezaměřený průběh metalického kabelu
- nadzemní síť cizí
- nezaměřený průběh optického kabelu, HDPE trubky nebo souběh optického a metalického kabelu
- radiové síť, ochranné pásmo radiové sítě
- nadzemní síť
- neprovozované síť
- podzemní síť cizí
- síť s NN
- kolektor, kabelovod

Kauf
 CETIN a.s.
 Českomoravská 2510/19, Libeň
 190 00 Praha 9
 DIČ: CZ04084063

102

Vlasta Kučerová
Projekční kancelář PRIS spol. s r.o.
Osová 717
625 00 Brno

(dále jen „žadatel“)

Číslo žádosti	Naše značka	Vyřizuje / linka / e-mail	Místo odeslání / dne
202208935	08935/2022/CEPS	Michal Rotbauer / +420381107239 / rotbauer@ceps.cz	Praha / 10. 10. 2022

Sdělení o poloze technické infrastruktury (přenosové soustavy) podle § 161 zákona č. 183/2006 Sb., stavební zákon

Název záměru: III/40622 Černíč – most ev. č. 40622-1 (dále jen „Záměr“)

Vážený žadateli,

na základě Vaší žádosti o vydání sdělení podle § 161 zákona č. 183/2006 Sb., stavební zákon, Vám sdělujeme následující.

V území označeném Vaším polygonem (viz příloha č. 1 a 2 tohoto sdělení) se nenachází žádné zařízení přenosové soustavy, ani jeho ochranné pásmo.

Toto sdělení má platnost do 10. 10. 2024

S pozdravem

ČEPS, a.s.

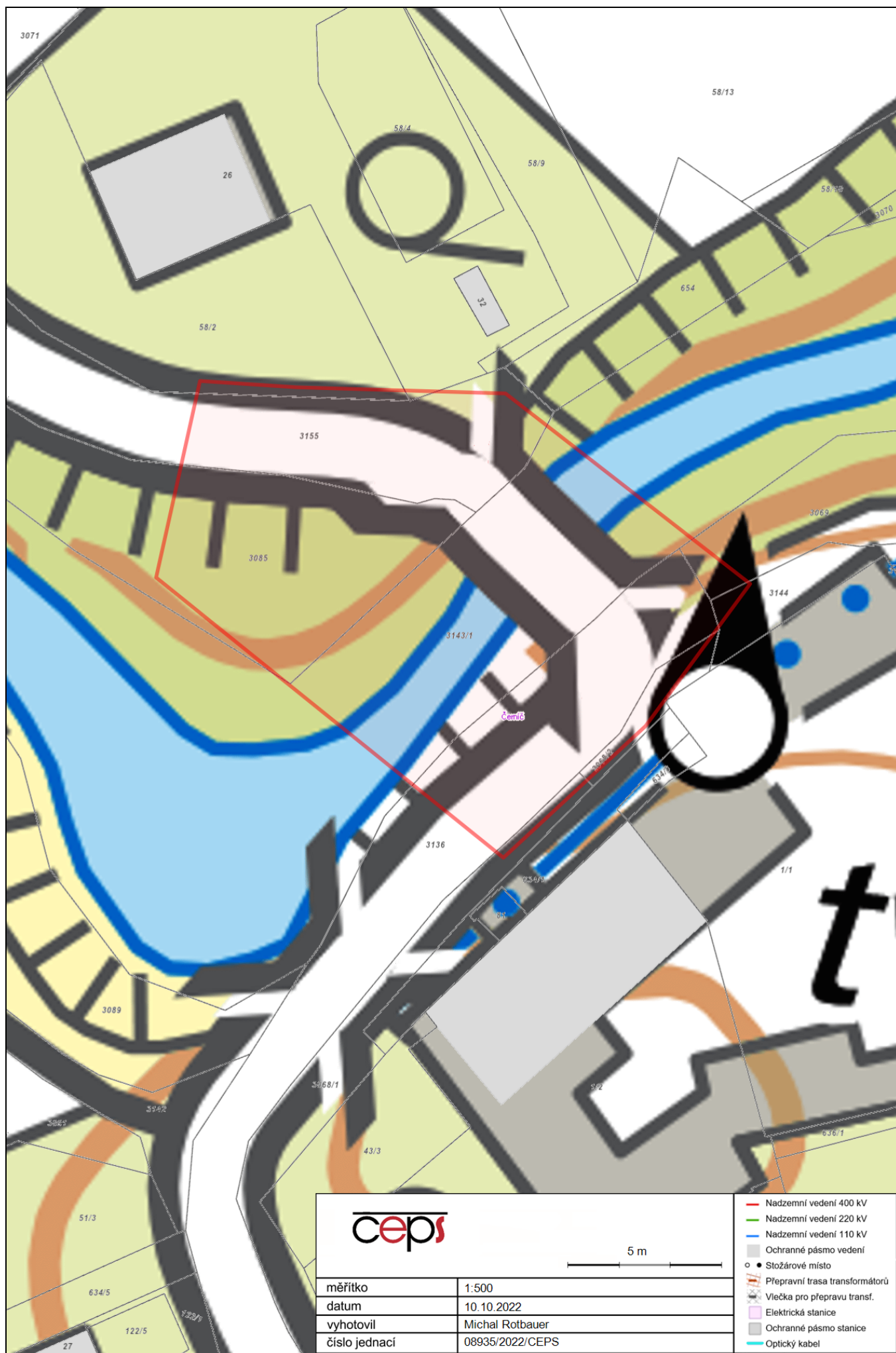
Přílohy:

- 1) Polygon zájmového území*
- 2) Seznam parcel a katastrálních území dotčených polygonem zájmového území*

Vedeme elektřinu nejvyššího napětí

Příloha č. 2 - Seznam parcel a katastrálních území dotčených polygonem zájmového území

Kód katastrálního území	Katastrální území	Parcelní číslo
620131	Černíč	26
620131	Černíč	58/2
620131	Černíč	3155
620131	Černíč	3136
620131	Černíč	3069
620131	Černíč	3144
620131	Černíč	3085
620131	Černíč	3068/1
620131	Černíč	3068/2
620131	Černíč	3143/1



naše značka
5002703184
vyřizuje
Jaroslav Kápička
datum
10.10.2022

Projekční kancelář PRIS spol. s r.o.
Osová 717/20
62500 Brno

Věc:
III/40622 Černíč – most ev. č. 40622-1
K.ú. - p.č.: Černíč

Stavebník: Projekční kancelář PRIS spol. s r.o., Osová 717/20, 62500 Brno

Účel stanoviska: Informace o poloze a průběhu plynárenského zařízení

GasNet, s.r.o., jako provozovatel distribuční soustavy (PDS) a technické infrastruktury, zastoupený GasNet Služby, s.r.o., vydává toto stanovisko:

V zájmovém území vyznačeném v příloze tohoto stanoviska, nejsou umístěna žádná provozovaná plynárenská zařízení a plynovodní přípojky ve vlastnictví nebo správě GasNet, s.r.o.. Mohou se zde nacházet plynárenská zařízení jiných vlastníků či správců, případně i dlouhodobě nefunkční/neprovozovaná plynárenská zařízení bez dostupných informací o jejich poloze a vlastnictví.

V rozsahu území vyznačeného v příloze souhlasíme s povolením stavby dle zákona 183/2006 Sb. ve znění pozdějších předpisů např. s vydáním územního rozhodnutí, zjednodušeným územním řízením, vydáním územního souhlasu, uzavřením veřejnoprávní smlouvy, ohlášením, stavebním povolením, veřejnoprávní smlouvou o provedení stavby nebo oznámením stavebního záměru s certifikátem autorizovaného inspektora.

V případě uzavření veřejnoprávní smlouvy nebude GasNet, s.r.o. ani GasNet Služby, s.r.o., jako zmocněnec GasNet, s.r.o., účastníkem územního ani stavebního řízení a nebudou uvedeni ve třetích osobách veřejnoprávní smlouvy.

Platí pouze pro území vyznačené v příloze tohoto stanoviska a to 24 měsíců ode dne jeho vydání.

Stanovisko bylo vygenerováno na základě vaší žádosti automaticky.

V případě dotčení pozemku v majetku společnosti GasNet, s.r.o. je třeba dále projednat smluvní vztah k tomuto pozemku. Kontakt na projednání naleznete na adrese www.gasnet.cz/cs/kontaktni-system/, činnost "Smluvní vztahy - pozemky a budovy plynárenských zařízení", případně na Zákaznické lince GasNet 555 90 10 10.

GasNet Služby, s.r.o.

Plynárenská 499/1 · Zábřovice · 602 00 Brno · T 555 90 10 10 · www.gasnet.cz
IČ: 27935311 · DIČ: CZ27935311

Zápis do obchodního rejstříku: Krajský soud v Brně, sp. zn. C 57165, dne 26. 7. 2007

Certificate of incorporation: Regional Court in Brno, ref. number C 57165, on 26th July 2007

Zákaznická linka GasNet 555 90 10 10, info@gasnet.cz, www.gasnet.cz

Za správnost a úplnost dokumentace předložené s žádostí včetně jejího souladu s platnými předpisy plně zodpovídá její zpracovatel. Stanovisko nenahrazuje případná další stanoviska k jiným částem stavby.

V případě další korespondence nebo jednání (např. změna stavby) uvádějte naši značku - 5002703184 a datum tohoto stanoviska. Kontakty jsou k dispozici na <https://www.gasnet.cz/cs/kontaktni-system/>.

A handwritten signature in purple ink, which appears to read 'Kápička'.

GasNet, s.r.o.
zastoupená společností GasNet Služby, s.r.o., IČ 27935311
Jaroslav Kápička
Vedoucí zpracování externích požadavků
Odbor zpracování externích požadavků

Přílohy: Orientační zakres plynárenského zařízení



EG.D, a.s., Lidická 1873/36, Černá Pole, 602 00 Brno

Projekční kancelář PRIS spol. s r.o.
Vlasta Kučerová
Osová 717/20
62500 Brno

Třebíč 10.10.2022

EG.D, a.s.

Poskytování informací k sítím
Riegrova 348/78
674 01 Třebíč
www.egd.cz

Dana Hudečková
T +420-56860-4438
dana.hudeckova@egd.cz

Naše značka
D8626-26210070

**Vyjádření o existenci zařízení distribuční soustavy (elektrická síť)
ve vlastnictví EG.D, a.s. a podmínkách práce v jeho blízkosti**

Investor stavby: Projekční kancelář PRIS spol. s r.o.
Název stavby: III/40622 Černíč – most ev. č. 40622-1
Místo stavby: KÚ Černíč (620131), žadatelem vyznačené
zájmové území

Toto vyjádření slouží pro informaci o stávajícím elektrickém zařízení distribuční soustavy, vlastněném a provozovaném společností EG.D, a.s., a není vyjádřením pro územní a stavební řízení.
Pro získání vyjádření k územnímu a stavebnímu řízení, prosím, postupujte dle níže uvedených bodů. Kontakty na správce zařízení jsou uvedeny v závěru tohoto vyjádření.

V zájmovém území výše uvedené stavby se nachází:

Nadzemní vedení NN

Dovolte, abychom Vás upozornili, že dotčené venkovní elektrické vedení je provozováno ve veřejném zájmu a chráněno zákonem. Při provádění stavebních prací a následně při užívání hotové stavby je proto nutné zajistit, aby nedošlo k jeho poškození ani k ohrožení jeho bezpečného a spolehlivého provozu zejména tím, že zajistíte:

1. Zpracování podmínek, uvedených v tomto vyjádření, a zakreslení trasy vedení, vyskytujícího se v zájmovém území, do projektové dokumentace s podrobným zákresem a okótováním umístění stavby.
2. Předložení projektové dokumentace se zpracovanými podmínkami správci zařízení k vydání souhlasu s činností a stavbou v blízkosti zařízení distribuční soustavy. Žádost o souhlas s činností

Sídlo společnosti:
Lidická 1873/36
Černá Pole
602 00 Brno
Společnost je zapsána
v Obchodním rejstříku
vedeném Krajským soudem
v Brně, v oddílu B, vložce 8477
IČ: 280 85 400
DIČ: CZ28085400

a stavbou v blízkosti zařízení je možné podat elektronickým způsobem na www.egd.cz → **Souhlas s činností a stavbou v blízkosti zařízení.**

3. Při provádění stavebních prací nesmí dojít k poškození a znepřístupnění zařízení distribuční soustavy.
4. Provádění stavebních prací v blízkosti venkovního elektrického vedení přináší zvýšené riziko ohrožení života nebo zdraví elektrickým proudem a zvýšené riziko poškození majetku. Při provádění stavby je povinností všech zúčastněných osob zajistit dodržování požadavků bezpečnosti a ochrany zdraví při práci, což mj. stanovuje Stavební zákon č. 183/2006 Sb., Zákon o BOZP č. 309/2006 Sb., a nařízení vlády č. 591/2006 Sb. Z tohoto důvodu je nutné, abyste zajistili:
 - a. Provádění výkopových prací v blízkosti nadzemního vedení NN tak, aby nedošlo k narušení jejich stability a uzemňovací soustavy, nebo nebyl jinak ohrožen provoz tohoto zařízení a bezpečnost osob.
 - b. Dodržování platných ustanovení norem stanovujících podmínky pro práci v blízkosti elektrických vedení ČSN EN 50 110-1 a PNE 33 3302, zvláště pak minimální dovolené vzdálenosti od vedení:

Vybrané vzdálenosti/provedení vodičů	Holé vodiče	Izolované vodiče
Nad budovami		
Nad neschůdnými částmi (sklon > 15°), vzdorující ohni	0,5 m	0,3 m
Nad schůdnými částmi (sklon ≤ 15°), vzdorující ohni	4 m	3 m
Na budovách		
K budovám a jejich částem nebo vybavením	0,2 m	0,1 m
Kolem zedních oken		
Před oknem (pouze stávající vedení)	2 m	1 m
Nad oknem	0,2 m	0,2 m
Vedle okna	0,5 m	0,5 m
Pod oknem	1 m	1 m
Kolem střešních oken		
Před oknem	3 m	2 m
Nad oknem	1 m	1 m
Vedle okna	1 m	1 m
Pod oknem	1 m	1 m

5. Výsledná stavba musí splňovat obecné požadavky na výstavbu a nesmí svým stavem ohrožovat životy, zdraví, bezpečnost nebo majetek třetích osob. **Upozorňujeme, že pokud nebudou dodrženy stanovené vzdálenosti od venkovního elektrického vedení, půjde o porušení těchto obecných požadavků, což v krajním případě může znamenat i nemožnost užívání stavby nebo nařízení odstranění stavby dle Stavebního zákona 183/2006 Sb.**



6. Ohlášení jakéhokoliv poškození distribučního a sdělovacího zařízení na telefonním čísle Nonstop linky EGD **800 22 55 77**.

Kontakty správců zařízení:

VN+NN Regionální správa, Jiří Zimola,
tel.: 56756-4668,
mail: jiri2.zimola@egd.cz

Vyjádření má platnost do 10.10.2024.

Upozorňujeme na možnou polohovou odchylku vedení v přiložené situaci s informativním zákresem sítí.

Do přiložené a námi orazítované situace jsme **informativně** zakreslili:

- zeleně čárkovaně nadzemní vedení NN

Ke všem dalším, souvisejícím jednáním předložte, prosím, toto vyjádření.

Vyjádření nenahrazuje a neuvádí připojovací podmínky. V případě, že požadujete připojení nového odběrného místa, můžete podat žádost elektronicky na www.egd.cz.

S přátelským pozdravem

EG.D, a.s.



001

EG.D, a.s.
Lidická 1873/36, Černá Pole, 602 00 Brno

Příloha: Orazítovaná situace s informativním zákresem sítí

Informativní zákres sítí **elektro** k žádosti 26210070



Datum 10.10.2022

eg·d

001

EG.D, a.s.
Lidická 1873/36, Černá Pole, 602 00 Brno



EG.D, a.s., Lidická 1873/36, Černá Pole, 602 00 Brno

Projekční kancelář PRIS spol. s r.o.
Vlasta Kučerová
Osová 717/20
62500 Brno

Třebíč 10.10.2022

EG.D, a.s.

Poskytování informací k sítím
Riegrova 348/78
674 01 Třebíč
www.egd.cz

Dana Hudečková
T +420-56860-4438
dana.hudeckova@egd.cz

Naše značka
D8626-26210070

Vyjádření o existenci zařízení distribuční soustavy (plyn) ve vlastnictví EG.D, a.s.

Investor stavby: Projekční kancelář PRIS spol. s r.o.
Název stavby: III/40622 Černíč – most ev. č. 40622-1
Místo stavby: KÚ Černíč (620131), žadatelem vyznačené
 zájmové území

Toto vyjádření slouží pro informaci o stávajícím zařízení distribuční soustavy plynu, vlastněném a provozovaném společností EG.D, a.s., a je vyjádřením pro územní a stavební řízení.

V zájmovém území se nenachází žádné plynárenské zařízení ve vlastnictví EG.D, a.s.

Vyjádření má platnost do 10.10.2024.

S přátelským pozdravem

EG.D, a.s.



EG.D, a.s.
Lidická 1873/36, Černá Pole, 602 00 Brno

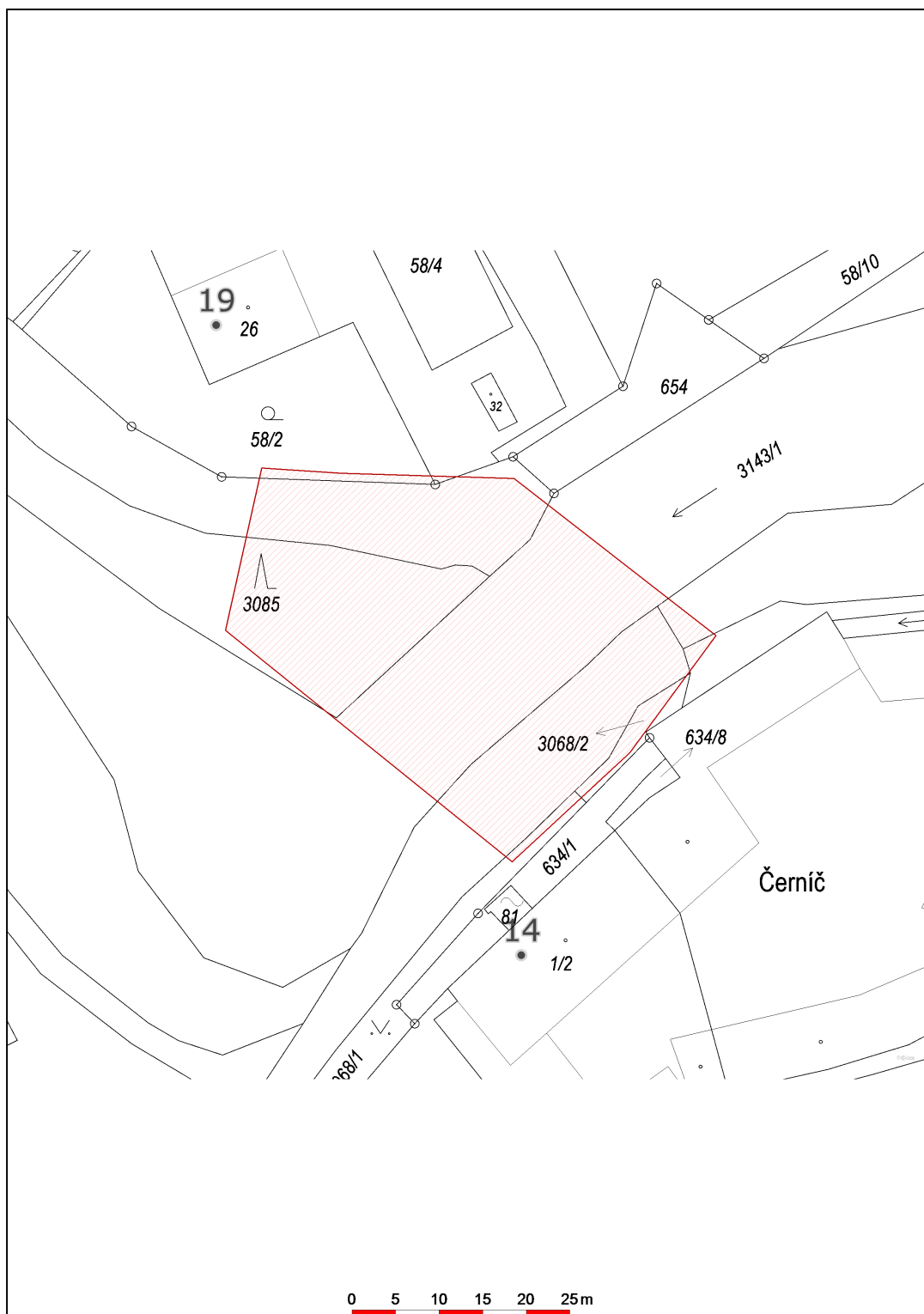
001

Příloha: Orazítkovaná situace s informativním zákresem sítí

Sídlo společnosti:
Lidická 1873/36
Černá Pole
602 00 Brno
Společnost je zapsána
v Obchodním rejstříku
vedeném Krajským soudem
v Brně, v oddílu B, vložce 8477
IČ: 280 85 400
DIČ: CZ28085400

Číslo žádosti: 26210070

Informativní zákres sítí **plynu** k žádosti 26210070



Datum 10.10.2022

eg·d

001

EG.D, a.s.
Lidická 1873/36, Černá Pole, 602 00 Brno

Od: [Obec Cerníc](#)
Komu: [Vlasta Kucerová](#)
Předmět: Re: Žádost o vyjádření k existenci sítí
Datum: pondělí 10. října 2022 13:50:44
Přílohy: [image001.jpg](#)

Dobrý den,

v zájmové oblasti máme pouze nadzemní veřejné osvětlení vedené po sloupech společnosti ED.G. Uvítal bych, pokud by součástí opravy mostu byla i chránicka na vedení VO a případně optického kabelu pro potřeby obce, jelikož plánujeme VO přeložit do zeme. Prosím o prizvání k nějaké schůzce až se budou řešit detaily projektu.

S pozdravem

Mgr. Štěpán Komárek

starosta obce Cerníc

tel: 608 161 854

www.cernic.cz

Dne 10. 10. 22 v 12:28 Vlasta Kucerová napsal(a):

Vážený pane starosto,

obracím se na Vás s prosbou, ohledně vyjádření k existenci sítí na plánovanou akci:

III/40622 Cerníc – most ev. c. 40622-1

V příloze Vám zasílám zájmové území a žádost.

V případě dotazu mne neváhejte kontaktovat.

Předem děkuji za Váš čas.

S pozdravem

Vlasta Kucerová



Osová 20, 625 00 Brno

tel: 547 214 461



Vyřizuje: Dundáček Petr

E-mail: petr.dundacek@t-mobile.cz

Projekční kancelář PRIS
spol. s r.o.
Vlasta Kučerová
Osová 717/20
62500 Brno

Naše značka: **E11993/24**

V Praze dne: **28.2.2024**

Vyjádření a stanovení podmínek pro udělení souhlasu s umístěním stavby v ochranném pásmu sítě technické infrastruktury (TI) společnosti T-Mobile Czech Republic a.s.

Vydané podle § 101 ZÁKONA Č. 127/2005 Sb., o elektronických komunikacích a o změně některých souvisejících zákonů (zákon o elektronických komunikacích – dále jen ZEK), ve znění pozdějších předpisů a §161 zákona č. 183/2006 Sb., o územním plánování a stavebním řádu (stavební zákon) či dle dalších příslušných právních předpisů

Věc: III/40622 Černíč – most ev. č. 40622-1

Stupeň: Prověření existence sítě

Na základě předložených projektových podkladů dáváme **souhlasné stanovisko k vydání Územního souhlasu / rozhodnutí (Stavebního povolení) a následně souhlas s realizací stavby.**

Dle předložených dokladů nedojde ke kolizi s technickou infrastrukturou společnosti **T-Mobile Czech Republic a.s.**

Toto stanovisko má platnost 1 rok a nelze prodloužit. Po uplynutí platnosti zadejte žádost o nové stanovisko na:
<https://ochranasiti.t-mobile.cz/vyjadreni/>

T-Mobile
T-Mobile Czech Republic a.s.
Tomčikova 2144/1
148 00 Praha 4
IČ 649 49 681, DIČ CZ64949681

.....
Ochrana sítí
Technologický úsek

V další komunikaci nebo požadavku doplňujících dotazů, uvádějte do „Předmětu“ e-mailu vždy číslo jednací.



Příloha č. 1

Rekapitulace žádosti o vyjádření k existenci sítě elektronických komunikací

Číslo žádosti: **E11993/24**
Název stavby /akce: **III/40622 Černíč – most ev. č. 40622-1**
Datum podání žádosti: **28.2.2024**
Důvod žádosti: **Proověření existence sítě**
Popis jiného důvodu žádosti: **Existence sítí**
Poznámka:

Žadatel

Firma / organizace: **Projekční kancelář PRIS spol. s r.o.**
IČ: **46974806**
DIČ:
Kontaktní osoba: **Vlasta Kučerová**
Adresa: **Osová 717/20**
Město / obec: **Brno**
PSČ: **62500**
Stát:
E-mail: **vlasta.kucero va@pris.cz**
Telefonní číslo: **+420602756176**

Stavebník

Firma / organizace:
Kontaktní osoba:
Adresa:
Město / obec:
PSČ:
Stát:
E-mail:
Telefonní číslo:

Stavba

Výška nad terénem (metry): **10 m**
Projektant:
Druh stavby: **Ostatní**
Hodnota projektu:
Měsíc zahájení stavby:
Měsíc ukončení stavby:

Odeslání stanoviska

E-mail: **vlasta.kucero va@pris.cz**

Příloha č. 2

Situační plánek

Zájmová oblast (zájmové oblasti) zadaná žadatelem



Map data © OpenStreetMap contributors, CC BY-SA

Legenda:

	Optické trasy TMCZ 1		Optické trasy sítě PASNET		Elektro trasy NN
	Optická technologie TMCZ 1		Optická technologie sítě PASNET		Elektro technologie NN
	Základnové stanice		Základnové stanice s elektropřípojkou		Základnové stanice s plánované
	Body sítě				
Druhy sítí:					
	Geodeticky zaměřené		Přibližný průběh		Plánovaný průběh
					Nadzemní vedení

Geometrie zájmové oblasti (zájmových oblastí) žádosti ve formátu WKT a souřadnicovém systému S-JTSK. Zkopírováním textu lze geometrii zobrazit v jakémkoli softwaru podporujícím formát WKT.

POLYGON((-682641.47 -1158433.28,-682612.1 -1158435.26,-682590.27 -1158451.93,-682616.47 -1158476.14,-682651.39 -1158449.55,-682641.47 -1158433.28))



Projekční kancelář PRIS spol. s r.o.
Vlasta Kučerová
Osová 717/20
625 00 Brno

V Praze, 28.2.2024

Naše zn.: **MW9910243961655309**

Věc: vyjádření k žádosti k akci **"III/40622 Černíč – most ev. č. 40622-1"**

Společnost Vodafone Czech Republic a.s. (dále jen „Vodafone“), se sídlem Praha 5, náměstí Junkových 2, IČ: 25788001, zapsaná dne 13.8. 1999 v obchodním rejstříku vedeném Městským soudem v Praze pod spisovou značkou B.6064 a společnost Vantage Towers, s.r.o. se sídlem Závěšova 502/5, Nusle, 140 00 Praha 4, zapsaná v obchodním rejstříku vedeném u Městského soudu v Praze pod sp. zn. C 330005, IČO: 09056009, DIČ: CZ09056009 zastoupená Vodafone na základě plné moci Vám sděluje, že dle Vámi podané žádosti ze dne **28.2.2024**, která je nedílnou součástí tohoto vyjádření,

souhlasí s realizací projektu.

Ve Vámi zadaném zájmovém území a v uvedené výšce (výška stavby: 10 m, výška jeřábu: 12 m) se nenachází žádné podzemní ani nadzemní vedení.

Platnost vyjádření je **1 rok** od data vydání. Vyjádření je platné pouze v rámci předmětného projektu a pro důvod vydání vyjádření stanovený žadatelem v žádosti.

Vyjádření pozbývá platnosti uplynutím doby platnosti, změnou rozsahu zájmového území i změnou důvodu vydání vyjádření uvedeného v žádosti, to vše v závislosti na tom, která ze skutečností rozhodná pro pozbytí platnosti tohoto vyjádření nastane nejdříve. Po skončení platnosti si musíte podat novou žádost na adrese <https://zadostovyjadreni.vodafone.cz/>.

S pozdravem

v.z. Nora Hlásenská
Vodafone Czech Republic a. s.
náměstí Junkových 2808/2
155 00 Praha 5

Tel.: 775012847
E-mail: nora.hlasenska1@vodafone.com


Vodafone Czech Republic a.s.
náměstí Junkových 2, 155 00, Praha
IČO: 25788001, DIČ: CZ25788001
tel.: 776 971 111, fax: 776 971 927
-60-

Seznam příloh/přiložených souborů:
Zadost_MW9910243961655309.pdf



Žádost o vyjádření k existenci sítí č. MW9910243961655309

Identifikační údaje žadatele / stavebníka

Typ: Fyzická osoba

Adresa sídla/bydliště

Identifikační údaje zástupce žadatele /stavebníka

Typ: Právnícká osoba
Firma: Projekční kancelář PRIS spol. s r.o.
Jméno: Vlasta
Příjmení: Kučerová
Telefon: +420 602 756 176
E-mail: vlasta.kucerova@pris.cz

Adresa sídla/bydliště

Ulice: Osová
Č.p. (č.ev.) / č.o.: 717 / 20
Obec: Brno
PSČ: 62500

Důvod žádosti o vyjádření

Název stavby: III/40622 Černíč – most ev. č. 40622-1
Typ stavby: Ostatní
Stupeň žádosti: Jiný
Výška stavby: 10 m
Výška jeřábu: 12 m



Zájmové území

Kresba 1:



Dotčené KÚ: Černíč (620131)

Definice ve formátu Well-known Text (WKT):

```
POLYGON((-682641.47 -1158433.28,-682612.1 -1158435.26,-682590.27 -1158451.93,-682616.47 -1158476.14,-682651.39 -1158449.55,-682641.47 -1158433.28))
```

Datum: 28.2.2024

Zadáno: Portál MAWIS

Informace podle zákona č. 127/2005 Sb., o elektronických komunikacích, nařízením 2016/679 o ochraně fyzických osob v souvislosti se zpracováním osobních údajů a o volném pohybu těchto údajů a o zrušení směrnice 95/46/ES (obecné nařízení o ochraně osobních údajů) a dalšími souvisejícími právními předpisy.

Společnost Position s.r.o., se sídlem Londýnská 665/45, 120 00 Praha 2, IČ 26422816, zapsaná v obchodním rejstříku vedeném Městským soudem v Praze, oddíl C, vložka 81053 („Position“) a společnost Vodafone Czech Republic s., se sídlem nám. Junkových 2808/2, 155 00 Praha 5, IČ 25788001, zapsaná v obchodním rejstříku vedeném Městským soudem v Praze, oddíl B, vložka 6064 („Vodafone“) Vás tímto informují, že shromážděné osobní údaje v rozsahu Vaše jméno, příjmení, bydliště, e-mailová adresa a telefonní číslo bude společnost Vodafone, jako správce, a společnost Position, jako zpracovatel, zpracovávat za účelem jejich použití při realizaci povinností v souvislosti se žádostí o stanovisko nebo vyjádření pro řízení podle zákona č. 183/2006 Sb., o územním plánování a stavebním řádu (stavební zákon), a to automatizovaným způsobem nebo v tištěné podobě s tím, že Vaše osobní údaje nebudou zpřístupněny jiným osobám.

Vaše osobní údaje poskytnete dobrovolně a tento souhlas můžete kdykoliv odvolat.

Podrobné informace o ochraně soukromí ve společnosti Vodafone, a to včetně uplatnění vašich práv subjektu údajů naleznete na webu <https://www.vodafone.cz/o-vodafone/ke-stazeni/ochrana-soukromi/>.

Akce: 22109, III/40622 Černíč – most ev. č. 40622-1

V zájmovém prostoru dle příložené dokumentace neevduje:
OdOÚZ inženýrské sítě nebo zařízení AČR.
Toto stanovisko platí po dobu jednoho roku,
ale není souhlasem pro potřeby územního řízení
nebo stavebního povolení.

Spz.N. 141049/2022-1122-002-BR
dne: 07-11-2022

Projekční kancelář PRIS spol. s r.o.
Osová 20, 625 00 Brno

Došlo: 9. 11. 2022
Č.j.: 2506/2021
Číslo zakázky: 22169
Vyřizuje: Kučerová



Podkladová data © CÚZK



Digitálně podepsal/a: Ing. Jitka Sobotková, 27.06.2023 10:22

strana 1/3

**Projekční kancelář PRIS spol. s r.o.
Osová 20
625 00 Brno**

VÁŠ DOPIS ZNAČKY/ZE DNE	NAŠE ZNAČKA	VYŘIZUJE	MÍSTO/DATUM
	PM-18705/2023/5203/Fi	Ing. Lenka Fikarová +420 541 637 292 fikarova@pmo.cz	Brno 26.6.2023

III/40622 Černíč, most ev. č. 40622-1

(k.ú. Černíč, ORP Telč, kraj Vysočina; ČHP 4-14-01)

Charakteristika akce:

Předmětem DUSP je demolice stávající mostní dvoupolové konstrukce a její náhrada novou konstrukcí o jednom poli na silnici III/40622 v místě křížení s Moravskou Dyjí v k.ú. Černíč.

PD zpracovala firma PRIS spol. s r.o. v r. 2023, investorem je Krajská správa a údržba silnic Vysočiny p.o. S ohledem na charakter okolního terénu není možné výrazně upravit výškové poměry komunikace, u nové konstrukce dojde k odstranění středního pilíře a tedy zvětšení průtočného profilu. Střední pilíř bude odbourán min. 0,2 m pod úroveň upraveného koryta. Konstrukce - železobetonový rám založený na mikropilotách rozpětí 16,7 m, šířka mostu 8,6 m. Svahy kolem mostu budou zpevněny kamenem do betonu nebo zámkovou dlažbou v rozsahu dle projektové dokumentace, zpevnění bude lemováno chodníkovým obrubníkem. Součástí úprav kolem mostu bude revizní schodiště podél křídla 2L, v rámci stavby bude provedeno vyčištění břehů v rozsahu dočasného záboru, jedná se zejména o odstranění sutin z černé skládky u křídla 1L.

Voda z mostovky bude prostřednictvím odvodňovačů svedena do vodoteče.

Most převede Q100 s normovou rezervou.

Členění stavby:

SO 001 Demolice mostu ev.č. 40622-1

SO 182 Dopravně inženýrská opatření

SO 201 Most ev.č. 40622-1

Správcem VVT Moravská Dyje je Povodí Moravy, s.p. závod Dyje, provoz Dačice, lokalita leží v záplavovém území.

Dotčený vodní útvar: Moravská Dyje od pramene po tok Myslůvka ID VÚ : DYJ_0010.

I. Stanovisko správce povodí a správce vodního toku Moravská Dyje

Na základě ustanovení § 54 odst. 4 zákona č. 254/2001 Sb. o vodách a o změně některých zákonů (vodní zákon) vydává Povodí Moravy, s.p. jako správce povodí k předloženému záměru toto

s t a n o v i s k o:

a) Z hlediska zájmů daných platným Národním plánem povodí Dunaje a Plánem dílčího povodí Dyje (ustanovení § 24 až § 26 vodního zákona) je uvedený záměr možný, protože lze předpokládat, že záměrem nedojde ke zhoršení chemického stavu a ekologického stavu/potenciálu dotčených útvarů povrchových vod a chemického stavu a kvantitativního stavu útvarů podzemních vod, a že nebude znemožněno dosažení jejich dobrého stavu/potenciálu.

Toto hodnocení vychází z posouzení souladu daného záměru s výše uvedenými platnými dokumenty.

Předpokládáme, že uvedený záměr vzhledem ke svému charakteru, velikosti a dopadu nebude mít vliv na stav vodního útvaru.

b) Z hlediska dalších zájmů chráněných zákonem č. 254/2001 Sb., o vodách a o změně některých zákonů, souhlasíme s uvedeným záměrem za podmínek:

1. V technické zprávě SO 201 bude podrobně popsán způsob, rozsah úpravy a opevnění koryta vodního toku pod novým mostem a navázání na stávající koryto.
2. Dno koryta toku bude před a za mostem plynule navázáno na stávající koryto.
3. Během stavby nesmí dojít k dotčení koryta vodního toku nad rámec nezbytných stavebních prací, znečištění toku stavebním odpadem a dalšími látkami nebezpečnými vodám. Závadné látky, lehce odplavitelný materiál ani stavební odpad nebudou skladovány na břehu vodního toku.
4. Kácení břehového porostu je nutno odsouhlasit příslušným orgánem ochrany přírody a přímým správcem vodního toku.
5. Přímému správci vodního toku, tj. Povodí Moravy, s.p., provoz Dačice (Ing. Drexler, tel. 384 420 204, 602 756 278, provozdacice@pmo.cz) bude v dostatečném časovém předstihu 7 dnů oznámen termín zahájení a ukončení prací, termíny kontrolních dnů, správce bude přizván ke kontrole koryta toku po odstranění středového pilíře.
6. Po ukončení stavebních prací musí být dotčené pozemky uklizeny, upraveny do původního/projektovaného stavu a veškerý přebytečný materiál a stavební odpad odstraněn.
7. Přímý správce bude přizván k závěrečné kontrolní prohlídce stavby před vydáním kolaudačního souhlasu, kde mu bude předáno zaměření skutečného provedení stavby (ve výšk. systému Balt po vyrovnání s navázáním na JTSK).
8. Povodí Moravy, s.p. nebude přebírat žádný objekt související se stavbou do své správy ani majetku (tj. nebude přebírán do majetku ČR, ke kterému má právo hospodaření Povodí Moravy, s.p.).

II. Vyjádření Povodí Moravy, s.p. z hlediska majetkoprávních vztahů

Upozorňujeme, že stavbou bude dotčen pozemek státu parc.č. 3143/1 v k.ú. Černíč, se kterým má právo hospodařit Povodí Moravy, s.p. Pro vydání rozhodnutí příslušného správního úřadu je nutné získat vlastnická nebo jiná práva k dotčenému pozemku.

Ve věci majetkoprávního dořešení je nutné podat samostatnou žádost na útvar správy majetku Povodí Moravy, s.p., závodu Dyje (Husova 760, 675 71 Náměšť nad Oslavou, vedoucí útvaru správy majetku JUDr. Jan Kubizňák, tel.: 565382610) v elektronické podobě na e-mail: podatelna@pmo.cz, případně do datové schránky Povodí Moravy, s.p., s následujícím obsahem:

- popis akce, v rámci které má proběhnout vypořádání
- stupeň projektové dokumentace
- pozemky s právem hospodaření Povodí Moravy, s.p., kterých se akce dotýká, definované parc. č. a k.ú., další dotčený majetek Povodí Moravy, s.p., (úpravy, apod.) včetně rozsahu dotčení (zábor dočasný a trvalý)
- co konkrétně (jaké stavební objekty) se bude na dotčených pozemcích realizovat
- předpokládaný termín zahájení realizace a doba realizace (dny/měsíce/roky)
- snímek katastrální mapy se zákresem dotčených pozemků nebo situaci
- označení investora stavby, případně plnou moc pro zastupování

- doložení stanoviska útvaru správy povodí Povodí Moravy, s.p., k příslušnému stupni PD (toto stanovisko).

Doba platnosti tohoto stanoviska je 2 roky, nebude-li využito pro vydání platného rozhodnutí nebo opatření vodoprávního nebo jiného správního úřadu.

Ing. Jan Pešek

vedoucí útvaru správy povodí

Na vědomí: Povodí Moravy,s.p., provoz Dačice

Jana Kovářová

Od: Drexler Vladimír <Drexler@pmo.cz>
Odesláno: 7. března 2024 13:50
Komu: Jana Kovářová
Předmět: RE: III/40622 Černíč - most ev.č. 40622-1 - kácení
Přílohy: image001.gif; image002.gif; image003.gif


Dobrý den,

kácení jsme oznámili 7. 2. a do 15 dnů nepřišla zamítavá odpověď, takže to považujeme za povolené.

Zdarví

Ing. Vladimír Drexler
vedoucí provozu Jihlava

T +420 567 301 052 **M** +420 602 756 278



Povodí Moravy, s.p., provoz Jihlava, Mlýnská 37, 586 01 Jihlava
T +420 567 301 052

www.pmo.cz



From: Jana Kovářová <jana.kovarova@pris.cz>
Sent: Thursday, March 7, 2024 1:46 PM
To: Drexler Vladimír <Drexler@pmo.cz>
Subject: III/40622 Černíč - most ev.č. 40622-1 - kácení

Vážený pane inženýre,

prosím Vás o informaci, zda-li už bylo povoleno kácení v souvislosti se stavbou „III/40622 Černíč - most ev.č. 40622-1“, o které jste žádali na MěÚ Telč začátkem února?

Předem Vám děkuji za informaci a Váš čas.

S pozdravem

Ing. Jana KOVÁŘOVÁ
Projekční kancelář PRIS spol. s r.o.
Osová 20, 625 00 Brno
Mob: +420 607 989 526



Městský úřad Telč

Odbor dopravy
nám. Zachariáše z Hradce 10, 588 56 Telč
pracoviště Na Sádkách 453, Telč

tel. 567112411

IČO 00286745, E-mail: pavel.chromy @ telc.eu

S00GX00DFE45

Projekční kancelář PRIS spol. s r.o.
Osová 20
625 00 Brno
IČO 46974806

Č. j.:
Telč 3775/2023 OD

Vyřizuje/telefon:
Ing. Chromý/567112473

V Telči dne:
03.05.2023

Věc: Akce „III/40622 Černíč, most ev. č. 40622-1“ – vyjádření k PD

Vaše zn. D/S-1036/2023 - Kov

Městský úřad Telč - Odbor dopravy, jako příslušný silniční správní úřad a speciální stavební úřad, k žádosti sděluje následující stanovisko:

dle Vámi předložené projektové dokumentace na stavební akci

„III/40622 Černíč, most ev. č. 40622-1“

zpracované Vaší spol. jako č. zakázky 22109, VP Ing. Martin Řehulka, ČKAIT 1003412, k datu 02/2023, ve stupni DUSP

se uvažovaná akce **dotkne** námi sledovaných a chráněných zájmů v tomto rozsahu:

1. Zdejší odbor dopravy, jako **příslušný speciální stavební úřad** bude povolovat realizaci stavby **společným územním a stavebním řízením dle § 94j a násl. zákona č. 183/2006 Sb.**, o územním plánování a stavebním řádu, v platném znění, v rozsahu těchto stavebních objektů:
 - SO 001 Demolice mostu ev.č. 40622-1
 - SO 201 Most ev.č. 40622-1
2. Zdejší odbor dopravy, jako **příslušný silniční správní úřad** bude samostatným správním řízením povolovat případnou
 - **uzavírku silnice** k provedení stavebních prací a stanoví s tím spojenou **přechodnou úpravu provozu** na silnicích II. a III. třídy a místních komunikacích, v příslušném správním obvodu, pro stavební objekt
 - SO 182 Dopravně inženýrská opatření

žádost o povolení uzavírky ve smyslu § 24 zákona č. 13/1997 Sb., o pozemních komunikacích, ve znění pozdějších předpisů, **musí být podána a mít náležitosti** podle § 39 vyhlášky MDS č. 104/1997 Sb., kterou se provádí zákon o pozemních komunikacích, ve znění pozdějších předpisů

S realizací stavby podle předložené PD jinak souhlasíme a nemáme námitek.

Ing. Pavel Chromý
vedoucí odboru dopravy

T



MěÚ Telč, odbor rozvoje a územního plánování



Městský úřad Telč

odbor rozvoje a územního plánování – úřad územního plánování
nám. Zachariáše z Hradce 10, 58856 Telč



SP. ZN.: MěÚ Telč 3736/2023 ORÚP
Č. J.: Telč 3736/2023 ORÚP
VYŘIZUJE: Ing. arch. Lukáš Pivonka
TEL.: 567 112 423
E-MAIL: lukas.pivonka@telc.eu
DATUM: 15. 5. 2023
VYPRAVENO: 15. 5. 2023

ZÁVAZNÉ STANOVISKO orgánu územního plánování

Městský úřad Telč, odbor rozvoje a územního plánování jako orgán územního plánování příslušný podle § 6 odst. 1 písm. e) zákona č. 183/2006 Sb., o územním plánování a stavebním řádu (stavební zákon), ve znění zákona č. 225/2017 Sb., dále jen („stavební zákon“), posoudil záměr podle § 96b odst. 1 stavebního zákona a shledal, že vyvolává změnu v území. Podle § 96b odst. 3 stavebního zákona přezkoumal z hlediska souladu s politikou územního rozvoje, s územně plánovací dokumentací a z hlediska uplatňování cílů a úkolů územního plánování záměr:

„III/40622 Černíč, most ev. č. 40622-1 (dále jen „záměr“) na pozemcích p. č. 3068/1, 3068/2, 3069, 3085, 3136, 3143/1, 3144 a 3155 v k. ú. Černíč (dále jen „pozemky“)“. Jedná se o náhradu stávajícího dvoupólového mostu novým jednopólovým mostem v nezměněné poloze. Most je navržen jako masivní monolitický ŽB rám o rozpětí 16,7 m, délka přemostění je 15,5 m, šířka mostu je 8,6 m a šířka průjezdního prostoru je 6,5 m.

Záměr je přípustný po splnění podmínky

Záměr bude umístěn v souladu s částí předložené dokumentace, která je přílohou tohoto závazného stanoviska. Další podmínky pro přípravu a uskutečnění záměru se nestanoví.

Závazné stanovisko platí dva roky od jeho vydání.

Odůvodnění

Záměr byl předložen orgánu územního plánování k vydání závazného stanoviska žadatelem:

Krajská správa a údržba silnic Vysočiny, p. o., IČO: 000 90 450, Kosovská 1122/16, 58601 Jihlava (dále jen „KSÚSV“), zástupce
Ing. Radovan Necid – ředitel organizace,

zastoupeným na základě plné moci projekční kanceláří PRIS spol. s r.o., IČO: 469 74 806, Osová 20, 625 00 Brno,

dne 27. 4. 2023.

Podklady pro vydání závazného stanoviska:

- **dokumentace stavby**, zpracovaná PRIS spol. s r.o., IČO: 469 74 806, Osová 20, 625 00 Brno, kontrovaná Ing. Martinem Řehulkou, ČKAIT: 1003412, vyhotovená v 02/2023;
- Politika územního rozvoje České republiky, Úplné znění (po aktualizacích č. 1,2,3,4,5) závazné od 1. 9. 2021 (dále jen „PÚR ČR“);
- Zásady územního rozvoje Kraje Vysočina ve znění Úplného znění po aktualizacích č. 1, 2, 3, 4, 5, 6, 7 a 8 a po rozhodnutí soudu, s nabytím účinnosti dne 20. 10. 2021 (dále jen „ZÚR KV“);
- Územní plán Černíč s nabytím účinnosti dne 23. 8. 2022 (dále jen „ÚP Černíč“);
- Územně analytické podklady správního území obce s rozšířencu působností Telč, 5. úplná aktualizace z 12/2021 (dále jen „ÚAP“).

Orgán územního plánování přezkoumal záměr podle § 96b odst. 3 stavebního zákona, zda je přípustný z hlediska souladu s politikou územního rozvoje a územně plánovací dokumentací a z hlediska uplatňování cílů a úkolů územního plánování, či nikoliv.

Platná PÚR ČR záměr neřeší. ZÚR KV vymezují v k. ú. Černíč regionální biocentrum RBC 664 Černíčský rybník, do kterého záměr zasahuje. Obec Černíč má platný územní plán, který biocentrum přebírá a zpřesňuje jeho vymezení, záměr byl tedy posouzen z hlediska souladu s ÚP Černíč.

Záměr se dle ÚP Černíč nachází částečně v zastavěném území a částečně v nezastavěném území a spadá do několika ploch a koridorů s rozdílným způsobem využití – do plochy dopravní infrastruktury – silniční (DS), do plochy vodní a vodohospodářské – vodní plochy a toky (WT), do plochy přírodní (NP), do plochy smíšené obytné – venkovské (SV) a do plochy ÚSES – regionální biocentrum RBC 664 Černíčský rybník.

- pro plochy dopravní infrastruktury – silniční (DS) jsou v přípustném využití stanoveny plochy pozemních komunikací včetně souvisejících pozemků a objektů – násypy, mosty, tunely, opěrné zdi a ostatní zařízení.
- pro plochy vodní a vodohospodářské – vodní plochy a toky (WT) jsou v přípustném využití stanoveny nezbytné stavby a zařízení veřejné dopravní a technické infrastruktury.
- pro plochy přírodní (NP) je v podmíněně přípustném využití stanoveny stavby a zařízení veřejné dopravní infrastruktury.
- pro plochy smíšené obytné – venkovské (SV) jsou v přípustném využití stanoveny stavby a zařízení dopravní infrastruktury
- pro plochy ÚSES je jako podmíněně přípustné využití stanoveno využití, které je uvedeno v podmínkách využití daného typu plochy s rozdílným způsobem využití jako hlavní, přípustné či podmíněně přípustné, pokud nenaruší přirozené podmínky stanoviště a nesníží míru funkčnosti ÚSES, a jako nepřípustné využití je stanoveno jakékoliv využití, podstatně omezující funkčnost ÚSES, zejména pak stavební činnost a takové činnosti a způsoby využití, jež by vedly k závažnějšímu narušení ekologicko-stabilizační funkce či přirozených stanovištních podmínek (zintenzivnění hospodaření, ukládání odpadků a navážek, zásahy do přirozeného vodního režimu aj). A dále je stanoveno, že do vymezených ploch ÚSES nelze umísťovat budovy.

Záměrem je rekonstrukce mostu, což je stavba veřejné dopravní infrastruktury, která je přípustná či podmíněně přípustná ve všech dotčených plochách s rozdílným způsobem využití. Záměr nenaruší funkčnost ÚSES, jelikož se jedná o rekonstrukci stávajícího mostu beze změny polohy, záměr je tedy z hlediska funkčního využití v souladu s ÚP Černíč.

Záměr je v souladu s ÚP Černíč.

Dále byl záměr posuzován z hlediska naplnění cílů a úkolů územního plánování stanovených v §§ 18 a 19 stavebního zákona. Záměr je umísťován částečně v zastavěném území, což je v souladu s podmínkami pro hospodárné využívání zastavěného území dle § 18 odst. 4 stavebního zákona, částečně leží také v nezastavěném území, dle §18 odstavce 5 stavebního zákona lze ale v nezastavěném území v souladu s jeho charakterem umísťovat mj. stavby a zařízení pro veřejnou dopravní infrastrukturu, pokud je územně plánovací dokumentace výslovně nevylučuje z důvodu veřejného zájmu, což záměr splňuje, jelikož se jedná o stavbu veřejné dopravní infrastruktury v souladu s ÚP Černíč. Poměry v území se výrazně nemění, jedná se o rekonstrukci stávající stavby, kdy půdorysně se rozsah stavby zásadně nemění, s ohledem na podmínky v území a s ohledem na stávající charakter území je tedy záměr v souladu s § 19 odst. 1 písm. e) stavebního zákona.

Posuzovaný záměr je v souladu s ÚP Černíč i s požadavky ustanovení §19 odst. 1 písm. e); splňuje rovněž podmínky pro hospodárné využívání zastavěného území podle § 18 odst. 4 stavebního zákona a je rovněž součástí výčtu staveb či zařízení, které lze umísťovat v nezastavěném území dle § 19 odst. 5 stavebního zákona. Pro umístění navrženého záměru není nutné stanovovat podmínky.

Z uvedených důvodů dospěl orgán územního plánování k závěru, že posuzovaný záměr je přípustný.

Platnost závazného stanoviska lze prodloužit, pokud se nezmění podmínky v území.

Závazné stanovisko nepozbývá platnosti:

- a) bylo-li na základě žádosti podané v době jeho platnosti vydáno územní rozhodnutí, společné povolení nebo jiné obdobné rozhodnutí podle jiného zákona a toto rozhodnutí nabylo právní moci,
- b) byla-li na základě návrhu veřejnoprávní smlouvy nahrazující územní rozhodnutí nebo společné povolení podaného v době jeho platnosti uzavřena veřejnoprávní smlouva a tato veřejnoprávní smlouva nabyla účinnosti, nebo
- c) nabyli-li právních účinků územní souhlas nebo společný územní souhlas a souhlas s provedením ohlášeného stavebního záměru vydaný k oznámení stavebního záměru učiněného v době platnosti závazného stanoviska.

Poučení o odvolání

Závazné stanovisko nemá povahu samostatného správního rozhodnutí, nelze se proti němu odvolat, jeho obsah lze napadnout pouze v rámci odvolání podaného proti rozhodnutí ve věci samé (ust. § 149 odst. 4 správního řádu).

„otisk úředního razítka“

Ing. arch. Lukáš Pivonka

oprávněná úřední osoba pro územní plánování, odbor rozvoje a územního plánování Městského úřadu Telč

Přílohy: Ověřené části PD (zmenšené výřezy) – **koordinační situace stavby (C.3)**

Obdrží: PRIS spol. s r.o., Osová 20, 625 00 Brno (DS)

Městský úřad Telč, odbor dopravy, nám. Zachariáše z Hradce 10, 58856 Telč (v kopii)

Městský úřad Telč, odbor životního prostředí, nám. Zachariáše z Hradce 10, 58856 Telč (v kopii)



Městský úřad Telč

odbor životního prostředí

nám. Zachariáše z Hradce 10, 588 56 Telč

pracoviště Na Sádkách 453, 588 56 Telč

tel.: +420 567 112 492

fax: +420 567 112 499

e-mail: vera.mikesova@telc.eu

Projekční kancelář PRIS spol.s r.o.

Osová 20

625 00 Brno

PID

Vaše značka

Značka

Telč 3725/2023 OŽP/Mi

Vyřizuje

Věra Mikešová, DiS.

Telč

26. 5. 2023

VYJÁDŘENÍ K PROJEKTOVÉ DOKUMENTACI a ZÁVAZNÁ STANOVISKA

Název stavby (záměru): III/40622 Černíč, most ev. č. 40622-1

Katastrální území místa stavby: Černíč

Místo stavby: v intravilánu na silnici III/40622 v místě křížení s Moravskou Dyjí, u mlýna v obci Černíč

Investor stavby: Krajská správa a údržba silnic Vysočiny, p.o., Kosovská 1122/16, 586 01 Jihlava

Odpovědný projektant projektové dokumentace: Projekční kancelář PRIS spol. s r.o., Osová 20, 625 00 Brno, č. zak./datum: 02/2023

Městský úřad Telč, odbor životního prostředí, obdržel dne 27. 4. 2023 Vaši žádost o vyjádření k projektu/záměru na akci: „III/40622 Černíč, most ev. č. 40622-1“.

Městský úřad Telč, odbor životního prostředí, jako příslušný orgán státní správy životního prostředí, vydává k předloženému projektu/záměru následující **vyjádření a závazná stanoviska**:

1. Podle § 76 odst. 2 a současně § 77 zákona č. 114/1992 Sb., o ochraně přírody a krajiny, ve znění pozdějších předpisů s odkazem na ustanovení § 154 zák. č. 500/2004 Sb., správní řád:

- Investor/zmocněnec si musí před podáním žádosti o stavební/územní/jiné řízení k uvedenému záměru požádat orgán ochrany přírody a krajiny o vydání závazného stanoviska k zásahu do VKP – vodní tok a les dle § 4 odst. 2 zákona o ochraně přírody a krajiny. K žádosti bude předložena finální PD daného záměru (postačí v el. podobě), plná moc v případě zastupování.
- Kácení dřevin bude povoleno v rámci vydání závazného stanoviska uvedeného v bodě a).
- Uvedený záměr se dále nachází v regionálním biocentru „RBC Černíčský rybník“. Proto odkazujeme stavebníka na nutnost opatření si vyjádření/vydání

závazného stanoviska k výše uvedenému záměru od Krajského úřadu Kraje Vysočina, odboru životního prostředí a zemědělství – oddělení ochrany přírodních zdrojů a EIA.

Vyřizuje: Stanislav Tobolka, DiS. (stanislav.tobolka@telc.eu, tel.: 567 112 493)

2. Městský úřad Telč, odbor životního prostředí, orgán státní správy lesů místně příslušný podle ust. § 11 odst. 1 písm. b) zákona č. 500/2004 Sb., správní řád, v platném znění (dále jen „správní řád“) a věcně příslušný podle ust. § 47 odst. 1 písm. a) a ust. § 48 odst. 2 písm. c) zákona č. 289/1995 Sb., o lesích a o změně a doplnění některých zákonů (lesní zákon), v platném znění (dále jen „lesní zákon“),

vydává

na základě výše uvedené žádosti a podle ustanovení § 149 odst. 1 správního řádu toto

závazné stanovisko.

Městský úřad Telč, odbor životního prostředí, orgán státní správy lesů v souladu s ustanovením § 14 odst. 2 lesního zákona **souhlasí s dotčením** pozemků, které se nachází ve vzdálenosti do 50-ti metrů od okraje lesa. K tomuto dotčení dojde při realizaci stavby „**III/40622 Černíč, most ev. č. 40622-1**“ v k. ú. Černíč. Souhlas je podmíněn splněním následujících podmínek:

- Při realizaci stavby nesmí dojít k poškození lesních pozemků a porostů dřevin na něm rostoucích, včetně jejich kořenového systému.
- Stavební materiál nebo odpady vzniklé při stavbě nebudou skladovány na sousedním lesním pozemku ani na dobu dočasnou.

Toto závazné stanovisko je v souladu s ust. § 14 odst. 2 lesního zákona podklad pro vydávání rozhodnutí o umístění stavby nebo územní souhlas a dále pro rozhodnutí o povolení stavby, zařízení nebo terénních úprav anebo jejich ohlášení.

Odůvodnění

Městský úřad Telč, odbor životního prostředí, orgán státní správy lesů (dále jen „správní orgán“) obdržel výše popsanou žádost ve věci vydání vyjádření/závazného stanoviska k projektové dokumentaci akce „**III/40622 Černíč, most ev. č. 40622-1**“ v k. ú. Černíč. Žadatel jako přílohu žádosti předložil projektovou dokumentaci v elektronické podobě vypracovanou ve stupni DUSP v únoru r. 2023.

Správní orgán posoudil předloženou žádost podle jejího obsahu a nadále ji vyřizoval jako žádost podanou podle ust. 14 odst. 2 lesního zákona ve věci vydání souhlasu k dotčení pozemků, které se nachází ve vzdálenosti do 50-ti metrů od okraje lesa.

Podle předložené projektové dokumentace (dále také jen „PD“) má investor stavby v záměru odstranit stávající most včetně střední podpěry v korytě řeky. V okolí mostu je nutné provést mýcení křovin a kácení stromů, které zasahují do silničního nasypu nebo do předpokládaného rozsahu výkopů. Svahy kolem mostu budou zpevněny. Stavba se nachází u mlýna v intravilánu obce Černíč. Most převádí komunikaci přes řeku Moravská Dyje.

Při realizaci stavby podle předložené PD nebude stavbou přímo dotčený sousední lesní pozemek p. č. 3085 v k. ú. Černíč. Vzhledem k tomu není nutné požádat zdejší správní orgán o vydání povolení k dočasnému nebo trvalému odnětí lesních pozemků z PUPFLu. Nicméně upozornujeme žadatele na to, že v případě přímého

dotčení lesního pozemku stavebními pracemi je nutné o odnětí požádat. Doplňující podmínky stanovil správní orgán za účelem ochrany lesního pozemku a porostu lesních dřevin na něm rostoucích před negativními účinky stavby.

Dotýká-li se řízení podle zvláštních předpisů zájmů chráněných lesním zákonem, tak podle ust. § 14 odst. 2 lesního zákona rozhodne stavební úřad nebo jiný orgán státní správy jen se souhlasem příslušného orgánu státní správy lesů, který může svůj souhlas vázat na splnění podmínek. Souhlas vydávaný jako podklad pro citované rozhodnutí je závazným stanoviskem podle správního řádu.

Správnímu orgánu jsou poměry na místě samém známy z jeho dozorové činnosti. Na základě toho upustil od místního šetření.

Vydání souhlasu podle ust. § 14 odst. 2 lesního zákona není samostatným rozhodnutím ve správním řízení, ale jedná se o úkon, který je závazný pro výrokovou část rozhodnutí příslušného stavebního úřadu. Správní orgán ho vydává ve formě závazného stanoviska ve smyslu ustanovení § 149 správního řádu.

Poučení o odvolání

Závazné stanovisko nemá povahu samostatného správního rozhodnutí, nelze se proti němu odvolat, jeho obsah lze napadnout pouze v rámci odvolání podaného proti rozhodnutí ve věci samé (ust. § 149 odst. 4 správního řádu).

Vyřizuje: Ing. Vlastislav Soukup (vlastislav.soukup@telc.eu, tel.: 567 112 491)

3. Podle zákona č. 334/1992 Sb., o ochraně zemědělského půdního fondu (ZPF), ve znění pozdějších předpisů a § 154 zák. č. 500/2004 Sb., správní řád:

Dle projektové dokumentace ve věci výše uvedené stavby, nejsou dotčeny zájmy chráněné zákonem o ochraně ZPF, a proto nemáme k předloženému záměru připomínek.

Vyřizuje: Pavlína Kretová (pavlina.kretova@telc.eu, tel.: 567 112 494)

4. Podle zákona č. 254/2001 Sb., o vodách a o změně některých zákonů (vodní zákon), ve znění pozdějších předpisů (dále jen „vodní zákon“):

Investor (popř. zmocněnec) musí před vydáním stavebního (či obdobného) povolení požádat vodoprávní úřad o vydání souhlasu podle § 17 odst. 1 písm. a) a písm. c) vodního zákona. Žádost bude podána na předepsaném tiskopise dle vyhlášky č. 183/2018 Sb. K žádosti pak bude předložena PD daného záměru (postačí v el. podobě), včetně vyjádření přímého správce toku.

Vyřizuje: Bc. Jana Pokorná (jana.pokorna@telc.eu, tel.: 567 112 495)

5. Podle zákona č. 541/2020 Sb., o odpadech (dále jen „zákon o odpadech“) a § 154 zák. č. 500/2004 Sb., správní řád:

Městský úřad Telč, odbor životního prostředí, jako orgán veřejné správy v oblasti odpadového hospodářství příslušný podle § 126 písm. k) a § 146 zákona o odpadech **souhlasí** s realizací příslušného záměru dle výše konkretizované projektové dokumentace, a to bez stanovení dalších podmínek.

Odůvodnění: Předložená projektová dokumentace byla dostatečně zpracována. Jsou v ní uvedeny druhy odpadů, které při realizaci stavby pravděpodobně vzniknou, jejich odhadované množství a navržen způsob využití nebo odstranění odpadů. Souhlasíme s předáním odpadů do zařízení určeného k nakládání s odpady.

Původce odpadů je povinen se vzniklými odpady nakládat v souladu se zákonem o odpadech. Seznam provozovatelů zařízení určených pro nakládání s odpady najdete zde: <https://isoh.mzp.cz/RegistrZarizeni>.

Při rekonstrukci stavby musí být dodržovány postupy pro nakládání s vybouranými stavebními materiály určenými pro opětovné použití a demoličními odpady tak, aby byla zajištěna nejvyšší možná míra jejich opětovného použití a recyklace.

Chemicky ošetřené dřevo nesmí být použito jako palivo.

Původce musí mít v případě stavebního a demoličního odpadu, který sám nezpracuje, na jeho předání zajištěnou písemnou smlouvu v odpovídajícím množství před jejich vznikem (§ 15 odst. 2 písm. c).

Na nakládání s nekontaminovanou zemínou a jiným přírodním materiálem vytěženým během stavební činnosti, pokud je zajištěno, že materiál bude použit ve svém přirozeném stavu pro účely stavby na místě, na kterém byl vytěžen, se nevztahuje zákon o odpadech (§ 2 odst. 1 písm. e) zákona o odpadech).

Stavebník je povinen uchovávat doklady o způsobu nakládání s odpady po dobu 1 roku od dokončení prací.

Vyřizuje: Věra Mikešová, DiS. (vera.mikesova@telc.eu, tel.: 567 112 492)

6. Podle zákona č. 201/2012 Sb., o ochraně ovzduší, ve znění pozdějších předpisů (dále jen „zákon“), a § 154 zák. č. 500/2004 Sb., správní řád, ve znění pozdějších předpisů:

Dle projektové dokumentace ve věci výše uvedené stavby, nejsou dotčeny zájmy chráněné zákonem o ochraně ovzduší, proto nemáme k předloženému záměru připomínek.

Vyřizuje: Pavlína Kreťová (pavlina.kretova@telc.eu, tel.: 567 112 494)

Ing. Vlastislav Soukup
vedoucí odboru životního prostředí
Městského úřadu Telč

Na vědomí:
MěÚ Telč - odbor dopravy - zde



Městský úřad Telč

odbor životního prostředí – ochrana přírody a krajiny
nám. Zachariáše z Hradce 10, 588 56 Telč
pracoviště Na Sádkách 453, 588 56 Telč

tel.: +420 567 112 493
fax: +420 567 112 403
e-mail: stanislav.tobolka@telc.eu

PID

Projekční kancelář PRIS spol. s r.o.
IČO: 46974806, Osová 717/20
Starý Lískovec, 625 00 Brno 25

Vaše značka

Č.j.:
Telč 6525/2023 OŽP/To

Vyřizuje
Stanislav Tobolka, DiS. Telč
08.07.2023

Závazné stanovisko orgánu ochrany přírody a krajiny ve věci „III/40622 Černíč, most ev. č. 40622-1“

Městský úřad Telč, odbor životního prostředí jako správní úřad příslušný podle ustanovení § 61 zákona č. 128/2000 Sb., o obcích, ve znění pozdějších předpisů, který je podle § 11 odst. 1 písm. a) zák. č. 500/2004 Sb., správní řád (dále jen „správní řád“), místně příslušný správní orgán, jako věcně příslušný orgán ochrany přírody dle § 75 odst. 1 písm. c) a současně § 77 odst. 1 písm. j) zákona č. 114/1992 Sb., o ochraně přírody a krajiny, v platném znění (dále jen „zákon“), vydává na základě žádosti Krajské správy a údržby silnic Vysočiny, příspěvkové organizace, Kosovská 1122/16, 586 01 Jihlava, IČO: 00090450, v zastoupení kterou zastupuje Projekční kancelář PRIS spol. s r.o., IČO: 46974806, Osová 717/20, Starý Lískovec, 625 00 Brno 25, v souladu s ustanovením § 149 odst. 1 správního řádu a ve smyslu ustanovení § 4 odst. 2 zákona k zásahu do významného krajinného prvku – vodní tok a les v souvislosti s realizací záměru „III/40622 Černíč, most ev. č. 40622-1“ (dále jen „záměr“) na pozemcích p.č. 3136, 3143/1, 3155 v k.ú. Černíč toto

závazné stanovisko.

Orgán ochrany přírody a krajiny v souladu s ustanovením § 4 odst. 2 zákona **souhlasí** s realizací záměru: „III/40622 Černíč, most ev. č. 40622-1“ podle projektové dokumentace (dále jen „PD“) zpracované firmou Projekční kancelář PRIS spol. s r.o., IČO: 46974806, Osová 717/20, Starý Lískovec, 625 00 Brno 25, zodp. projektant Ing. Bronislav ŠUSTR, vedoucí projektant: Ing. Martin Řehulka (ČKAIT: 1003412), PD z února 2023, č. zak. 22109, **za předpokladu respektování následujících podmínek:**

1. Při provádění činností souvisejících se záměrem nebude zasahováno do břehů a koryta vodního toku nad rámec nutných stavebních prací dle předložené projektové dokumentace z února 2023, č. zak. 22109.

2. S pokácením 9 ks dřevin (viz odborný posudek stromů posuzovatele Ing. Aleše Fišra, Labská 152/29, 625 00 Brno, soudního znalce v oboru *Ochrana přírody Český certifikovaný arborista – Konzultant*; pozn. *orgánu ochrany přírody a krajiny převážně dřeviny jasanu ztepilého, lípy malolisté, trnovníku bílého a javoru mléče*) kvůli výstavbě nového mostu se souhlasí. Kácení dřevin je možné provést pouze až po oficiálním předání stavby/staveniště zhotoviteli (tj. zahájení výstavby) a proběhne zpravidla v době vegetačního klidu – od 1.11. do 31.3.
3. V případě, že bude stavba zahájena mimo období vegetačního klidu, je možné kácení dřevin provést i mimo toto období, avšak se zřetelem na hnízdící ptactvo (popř. jiné další živočichy) v korunách stromů (popř. jejich dutinách) s ohledem na § 5a zákona. V případě nálezu hnízd či jedinců (a to i v dutinách stromů) bude neprodleně kontaktován odbor životního prostředí MěÚ Telč – orgán ochrany přírody a krajiny, který určí další postup. Před samotným kácením bude provedena výše zmiňovaná kontrola. Z této pak bude proveden zápis (postačí do stavebního deníku).
4. Za vykácené dřeviny bude v dané lokalitě, nebo jejím nejbližším okolí, popř. v rámci k.ú. Černíč na pozemcích investora, jako kompenzace za vzniklou ekologickou újmu, provedena odpovídající náhradní výsadba, tzn. 1:1, vysazením stejných dřevin, nebo jiných našich původních listnatých dřevin. Vysazení mohou být i ovocné dřeviny. Minimální výška odrostku bude 150 cm. Nově vysazené dřeviny budou staticky zajištěny, budou opatřeny ochranou proti škůdcům, zvěři a mechanickému poškození. **Náhradní výsadba a další opatření budou provedeny nejdéle ke kolaudaci stavby.**
5. V případě výskytu zvláště chráněných druhů živočichů v místě stavby bude neprodleně informován orgán ochrany přírody, který určí další postup prací.
6. Do přilehlého vodního toku nebudou jakkoli vnášeny cizorodé, odpadní a jiné (škodlivé) látky. V okolí významného krajinného prvku – vodní tok a les pak nebudou skladovány inertní materiály a jakýkoliv další stavební či odplavitelný materiál.
7. U dřevin, vyjma těch, které budou muset být pokáceny, bude v rámci stavebních prací respektována norma ČSN DIN 83 9061 – Technologie vegetačních úprav v krajině – Ochrana stromů, porostů a vegetačních ploch při stavebních pracích.
8. Uvedeným záměrem nesmí být oslabena biologická hodnota území.
9. Orgánu ochrany přírody a krajiny bude oznámeno zahájení a ukončení stavebních prací.
10. Uvedený záměr se dále nachází v regionálním biocentru „RBC Černíčský rybník“. Proto odkazujeme stavebníka na nutnost opatření si vyjádření/vydání závazného stanoviska k výše uvedenému záměru od Krajského úřadu Kraje Vysočina, odboru životního prostředí a zemědělství – oddělení ochrany přírodních zdrojů a EIA.

Platnost tohoto stanoviska končí dnem 30.06.2025.

Závazné stanovisko neřeší majetkoprávní ani užívatelské vztahy k dotčeným pozemkům.

O d ů v o d n ě n í

Orgán ochrany přírody a krajiny obdržel dne 27.07.2023 žádost o vydání stanoviska k výše uvedenému záměru „III/40622 Černíč, most ev. č. 40622-1“ na pozemku parc. č. 3136, 3143/1, 3155 v k.ú. Černíč. Přílohou žádosti byla výše zmiňovaná PD stavby uvedeného záměru, odborný posudek dendrologa a plná moc. Jedná se o demolici stávající mostní dvoupolové konstrukce a její náhrada novou konstrukcí o jednom poli na silnici III/40622 v místě křížení s Moravskou Dyjí v k.ú. Černíč. S ohledem na charakter okolního terénu není možné výrazně upravit výškové poměry komunikace, u nové konstrukce dojde k odstranění středního pilíře, a tedy zvětšení průtočného profilu. Střední pilíř bude odbourán min. 0,2 m pod úroveň upraveného koryta. Konstrukce - železobetonový rám - založený na mikropilotách rozpětí 16,7 m, šířka mostu 8,6 m. Svahy kolem mostu budou zpevněny kamenem do betonu nebo zámkovou dlažbou v rozsahu dle projektové dokumentace, zpevnění bude lemováno chodníkovým obrubníkem. Součástí úprav kolem mostu bude revizní schodiště podél křídla 2L, v rámci stavby bude provedeno vyčištění břehů v rozsahu dočasného záboru, jedná se zejména o odstranění sutin z černé skládky u křídla 1L. Voda z mostovky bude prostřednictvím odvodňovačů svedena do vodoteče. Most převede Q100 s normovou rezervou.

Výše uváděný záměr se nachází v regionálním biocentru „RBC Černíčský rybník“ a zasahuje do několika významných krajinných prvků (dále jen „VKP“) ze zákona (§ 3 odst. 1 písm. b) zákona o ochraně přírody a krajiny č. 114/1992 Sb. v platném znění), které jsou součástí ekologicky hodnotné krajiny utvářející její typický vzhled a přispívají tak k udržení její stability. Z těchto důvodů bylo stanoveno, že nebude zasahováno do břehů a koryta vodního toku nad rámec nutných stavebních prací dle předložené projektové dokumentace. Současně nesmí být VKP znečišťován a jakkoli poškozován.

V rámci stavebních prací může stavebník narazit na zvl. chráněné druhy živočichů. V případě zjištění je nutné neprodleně kontaktovat orgán ochrany přírody a krajiny, který určí další postup.

Ve výroku stanoviska jsou dále stanoveny jednotlivé podmínky týkající se předmětného kácení (pokud k němu dojde). Stanoveno bylo, že kácení může být provedeno až proběhne předání stavby/staveniště. Pokud by ke stavbě nedošlo, dřeviny by byly pokáceny zbytečně. Důvodem pro příp. kácení je též skutečnost, že se jedná o stavbu ve veřejném zájmu. Výše uvedené dřeviny „překáží“ navrhované stavbě. Pokud tedy dojde k předmětnému pokácení, je nutné přednostně ctít kácení dřevin mimo vegetační období, což je od 1.11. do 31.3. běžného kalendářního roku. Toto upravuje ust. § 5 vyhlášky č. 189/2013 Sb. o ochraně dřevin a povolování jejich kácení. Správní orgán však povolil příp. kácení i mimo toto vymezené období, avšak se zřetelem na hnízdicí ptactvo (nebo jiné živočichy) v korunách stromů s ohledem na § 5a zákona. V případě nálezu hnízd (nebo dalších živočichů v dutinách stromů) musí

být neprodleně kontaktován odbor životního prostředí – orgán ochrany přírody a krajiny, který určí další postup.

Dále orgán ochrany přírody stanovil za pokácení dřevin provedení odpovídající náhradní výsadby vysázením stejných dřevin, nebo jiných listnatých či ovocných v dané lokalitě, jejím nejbližším okolí či obecně v k.ú. Černíč, na pozemcích investora a současně stanovil provést ochranu nově vysázených dřevin proti škůdcům, zvěři a mechanickému poškození. To vše ke kolaudaci stavby.

V okolí plánovaného záměru se nachází další dřeviny. V případě stavebních prací v blízkosti těchto jednotlivých dřevin bude respektována norma ČSN DIN 83 9061 - Technologie vegetačních úprav v krajině – Ochrana stromů, porostů a vegetačních ploch při stavebních pracích; včetně ochrany kořenového systému a ochrany kmenů a větví prvního řádu.

Správní orgán taktéž stanovil, že do vodního toku nebudou jakkoli vnášeny cizorodé, odpadní a jiné (škodlivé) látky. V okolí významného krajinného prvku – vodní tok pak nebudou skladovány inertní materiály a jakýkoliv další stavební či odplavitelný materiál. Uvedeným záměrem nesmí být oslabena biologická hodnota území.

V neposlední řadě upozornil správní orgán stavebníka na nutnost opatření si vyjádření/vydání závazného stanoviska k výše uvedenému záměru od Krajského úřadu Kraje Vysočina, odboru životního prostředí a zemědělství – oddělení ochrany přírodních zdrojů a EIA, neboť jak již bylo zmíněno výše, záměr zasahuje do regionálního biocentra.

Žádost obsahovala všechny podklady nezbytné pro její posouzení, a proto bylo rozhodnuto tak, jak je uvedeno ve výrokové části tohoto stanoviska.

Poučení o odvolání

Závazné stanovisko nemá povahu samostatného správního rozhodnutí, nelze se proti němu odvolat, jeho obsah lze napadnout pouze v rámci odvolání podaného proti rozhodnutí ve věci samé (§ 149 odst. 4 správního řádu).

Ing. Vlastislav Soukup
*vedoucí odboru životního prostředí
Městského úřadu Telč*

Rozdělovník:

Obdrží:

Krajská správa a údržba silnic Vysočiny, příspěvková organizace, Kosovská 1122/16, 586 01 Jihlava, IČO: 00090450, v zastoupení PRIS spol. s r.o., Osová č.p. 717/20, Starý Lískovec, 625 00 Brno 25

Na vědomí:

Krajský úřad Kraje Vysočina, odbor životního prostředí a zemědělství, Žižkova 57, 568 01 Jihlava



Městský úřad Telč
odbor životního prostředí
vodoprávní úřad
nám. Zachariáše z Hradce 10, 588 56 Telč

SPIS. ZN.: MěÚ Telč 6513/2023 OŽP
Č.J.: Telč 6514/2023 OŽP
VYŘIZUJE: Stanislav Tobolka, DiS.
TEL.: 567112493
E-MAIL: stanislav.tobolka@telc.eu

DATUM: 8.8.2023

ZÁVAZNÉ STANOVISKO

Závazná část:

Městský úřad Telč, odbor životního prostředí, jako správní orgán příslušný podle § 61 zák. č. 128/2000 Sb., o obcích (obecním zřízení), ve znění pozdějších předpisů, který je dle § 11 odst. 1 písm. a) zák. č. 500/2004 Sb., správní řád (dále jen „správní řád“), místně příslušný správní orgán, jako příslušný vodoprávní úřad dle § 104 odst. 2 písm. c) a § 106 odst. 1 zák. č. 254/2001 Sb., o vodách a o změně některých zákonů (dále jen „vodní zákon“), posoudil žádost, kterou dne 27.7.2023 podala

Krajská správa a údržba silnic Vysočiny, příspěvková organizace, IČO: 00090450, Kosovská 1122/16, 586 01 Jihlava 1,
kterou zastupuje Projekční kancelář PRIS spol. s r.o., IČO: 46974806, Osová 717/20, Starý Lískovec, 625 00 Brno 25

(dále jen "stavebník"), a na základě tohoto posouzení **vydává**

s o u h l a s

podle § 17 odst. 1 písm. a) a c) vodního zákona pro stavbu s názvem projektové dokumentace:

III/40622 Černíč, most ev. č. 40622-1

(dále jen "stavba") na pozemku parc. č. 3136, 3143/1, 3155 v k.ú. Černíč.

Jedná se o demolici stávající mostní dvoupolové konstrukce a její náhrada novou konstrukcí o jednom poli na silnici III/40622 v místě křížení s Moravskou Dyjí v k.ú. Černíč. S ohledem na charakter okolního terénu není možné výrazně upravit výškové poměry komunikace, u nové konstrukce dojde k odstranění středního pilíře, a tedy zvětšení průtočného profilu. Střední pilíř bude odbourán min. 0,2 m pod úroveň upraveného koryta. Konstrukce - železobetonový rám - založený na mikropilotách rozpětí 16,7 m, šířka mostu 8,6 m. Svahy kolem mostu budou zpevněny kamenem do betonu nebo zámkovou dlažbou v rozsahu dle projektové dokumentace, zpevnění bude lemováno chodníkovým obrubníkem. Součástí úprav kolem mostu bude revizní schodiště podél křídla 2L, v rámci stavby bude provedeno vyčištění břehů v rozsahu dočasného záboru, jedná se zejména o odstranění sutin z černé skládky u křídla 1L. Voda z mostovky bude prostřednictvím odvodňovačů svedena do vodoteče. Most převede Q100 s normovou rezervou.

Členění stavby:

SO 001 Demolice mostu ev.č. 40622-1

SO 182 Dopravně inženýrská opatření

SO 201 Most ev.č. 40622-1

Správcem VVT Moravská Dyje je Povodí Moravy, s.p. závod Dyje, provoz Dačice, lokalita leží v záplavovém území. Dotčený vodní útvar: Moravská Dyje od pramene po tok Myslůvka ID VÚ: DYJ_0010.

Projektovou dokumentaci vypracovala společnost Projekční kancelář PRIS spol. s r.o., IČO: 46974806, Osová 717/20, Starý Lískovec, 625 00 Brno 25, zodp. projektant Ing. Bronislav ŠUSTR, vedoucí projektant: Ing. Martin Řehulka (ČKAIT: 1003412), PD z února 2023.

Souhlas se vydává podle § 17 odst. 2 vodního zákona za těchto podmínek:

1. Před zahájením stavebních prací bude vypracován havarijní a povodňový plán stavby, který bude zaslán vodoprávnímu úřadu na vědomí (*tento nepodléhá povolovacímu procesu*) a bude k dispozici na stavbě/staveništi.
2. Prováděním stavby nesmí dojít ke zhoršení stávajících odtokových poměrů v dotčeném území.
3. Používané mechanizační prostředky musí být v dobrém technickém stavu a musí být dodržována preventivní opatření k zabránění případným úkapům či únikům ropných látek.
4. Dále budou dodrženy podmínky vyplývající ze stanoviska správce povodí a správce vodního toku: PM-18705/2023/5203/Fi ze dne 26.06.2023:
 - V technické zprávě SO 201 bude podrobně popsán způsob, rozsah úpravy a opevnění koryta vodního toku pod novým mostem a navázání na stávající koryto.
 - Dno koryta toku bude před a za mostem plynule navázáno na stávající koryto.
 - Během stavby nesmí dojít k dotčení koryta vodního toku nad rámec nezbytných stavebních prací, znečištění toku stavebním odpadem a dalšími látkami nebezpečnými vodám. Závadné látky, lehce odplavitelný materiál ani stavební odpad nebudou skladovány na břehu vodního toku.
 - Kácení břehového porostu je nutno odsouhlasit příslušným orgánem ochrany přírody a přímým správcem vodního toku.
 - Přímému správci vodního toku, tj. Povodí Moravy, s.p., provoz Dačice (Ing. Drexler, tel. 384 420 204, 602 756 278, provozdacice@pmo.cz) bude v dostatečném časovém předstihu 7 dnů oznámen termín zahájení a ukončení prací, termíny kontrolních dnů, správce bude přizván ke kontrole koryta toku po odstranění středového pilíře.
 - Po ukončení stavebních prací musí být dotčené pozemky uklizeny, upraveny do původního/projektovaného stavu a veškerý přebytečný materiál a stavební odpad odstraněn.
 - Přímý správce bude přizván k závěrečné kontrolní prohlídce stavby před vydáním kolaudačního souhlasu, kde mu bude předáno zaměření skutečného provedení stavby (ve výšk. systému Balt po vyrovnání s navázáním na JTSK).
 - Povodí Moravy, s.p. nebude přebírat žádný objekt související se stavbou do své správy ani majetku (tj. nebude přebírán do majetku ČR, ke kterému má právo hospodaření Povodí Moravy, s.p.).

Toto závazné stanovisko pozbývá platnosti uplynutím 2 let ode dne jeho doručení žadateli, nestal-li se podkladem pro územní/stavební anebo další jiné navazující řízení.

Závazné stanovisko se vydává pro příslušný stavební (popř. speciální) úřad, který povede řízení pro předmětnou stavbu a nenahrazuje rozhodnutí jiných správních orgánů vydaných podle zvláštních předpisů. Závazné stanovisko neřeší majetkoprávní ani uživatelské vztahy k dotčeným pozemkům

Odůvodnění:

Městský úřad Telč, odbor životního prostředí, obdržel dne 27.7.2023 žádost o vydání souhlasu ve věci demolice stávající mostní dvoupolové konstrukce a její náhrada novou konstrukcí o jednom poli na silnici III/40622 v místě křížení s Moravskou Dyjí v k.ú. Černíč (silniční most ev. č. 40622-1) na pozemku parc. č. 3136, 3143/1, 3155 v k.ú. Černíč pod názvem akce: „III/40622 Černíč, most ev. č. 40622-1“, VVT Moravská Dyje, dotčený vodní útvar: Moravská Dyje od pramene po tok Myslůvka ID VÚ: DYJ_0010.

Projektovou dokumentaci vypracovala společnost Projekční kancelář PRIS spol. s r.o., IČO: 46974806, Osová 717/20, Starý Lískovec, 625 00 Brno 25, zodp. projektant Ing. Bronislav ŠUSTR, vedoucí projektant: Ing. Martin Řehulka (ČKAIT: 1003412), PD z února 2023.

Vzhledem k tomu, že bude prováděná stavba křížit vodní tok, byly z tohoto důvodu stanoveny jednotlivé podmínky pro následnou realizaci plánovaného záměru (např. neznečišťování vodního toku). Dále byla stanovena podmínka používat mechanizační prostředky v dobrém technickém stavu a dodržovat preventivní opatření k zabránění případným úkapům či únikům ropných látek. Podmínky byly stanoveny tak, aby nedošlo k negativnímu ovlivnění jakosti povrchových a podzemních vod a ovlivnění odtokových poměrů v dané lokalitě. Vodoprávním úřadem byly do výroku stanoviska přeneseny veškeré podmínky ze stanoviska správce povodí a vodního toku, tj. Povodí Moravy, s.p., pod zn.: PM-18705/2023/5203/Fi ze dne 26.06.2023. Stanovisko dále obsahuje vyjádření z hlediska majetkoprávních vztahů a upozornění pro zhotovitele.

Část výše uvedené stavby se nachází ve vymezeném záplavovém území. Proto byl současně stanovena podmínka, že před zahájením stavebních prací bude vypracován havarijní a povodňový plán stavby. Ten bude zaslán vodoprávnímu úřadu na vědomí. Upozorňujeme, že není nutné ho schvalovat, jen ho bude mít správní orgán k dispozici. Tento plán bude též k dispozici na stavbě/staveništi.

Vzhledem k tomu, že z hlediska zájmů daných platným Národním plánem povodí Dunaje a Plánem dílčího povodí Dyje (ustanovení § 24 až § 26 vodního zákona) je uvedený záměr možný, protože lze předpokládat, že záměrem nedojde ke zhoršení chemického stavu a ekologického stavu/potenciálu dotčených útvarů povrchových vod a chemického stavu a kvantitativního stavu útvarů podzemních vod, a že nebude znemožněno dosažení jejich dobrého stavu/potenciálu, vydal Městský úřad Telč, odbor životního prostředí, souhlas podle § 17 odst. 1 písm. a) a c) vodního zákona.

Poučení:

Proti tomuto závaznému stanovisku se nelze odvolat. Nezákonné závazné stanovisko lze zrušit nebo změnit v přezkumném řízení. Podle § 149 odst. 1 správního řádu závazné stanovisko není samostatným rozhodnutím ve správním řízení. Obsah závazného stanoviska je závazný pro výrokovou část rozhodnutí. Nezákonné závazné stanovisko lze zrušit nebo změnit pouze v rámci odvolacího řízení proti rozhodnutí, které bylo závazným stanoviskem podmíněno.

Ing. Vlastislav Soukup
vedoucí odboru životního prostředí

Obdrží:

účastníci (dodejky)

Projekční kancelář PRIS spol. s r.o., IDDS: 64uu6mg

sídlo: Osová č.p. 717/20, Starý Lískovec, 625 00 Brno 25



KRAJSKÝ ÚŘAD KRAJE VYSOČINA
Odbor životního prostředí a zemědělství
Ke Skalce 5907/47, 586 01 Jihlava, Česká republika
tel.: 564 602 502, e-mail: posta@kr-vysocina.cz

Projekční kancelář PRIS spol. s r.o.
Osová 20
625 00 Brno

(obdrží prostřednictvím DS)

Váš dopis značky/ze dne

Číslo jednací
KUJI 53870/2023
OZPZ 45/2022

Vyřizuje/telefon
Ing. Šárka Hávová
564 602 505

Datum
25. 5. 2023

„III/40622 Černíč, most ev.č. 40622-1“ – souhrnné vyjádření

Krajský úřad Kraje Vysočina, odbor životního prostředí a zemědělství (dále také „krajský úřad“), obdržel dne 27. 4. 2023, od společnosti Projekční kancelář PRIS spol. s r.o., IČO 469 74 806, Osová 20, 625 00 Brno, zastupující na základě písemné plné moci Krajskou správu a údržbu silnic Vysočiny, příspěvková organizace, IČO 000 90 450, Kosovská 1122/16, 586 01 Jihlava, žádost o vyjádření k výše uvedené stavbě z hlediska zákona č. 114/1992 Sb., o ochraně přírody a krajiny, ve znění pozdějších předpisů (dále také „zákon o ochraně přírody“) a žádost o vyjádření z hlediska zákona č. 100/2001 Sb., o posuzování vlivů na životní prostředí a o změně některých souvisejících zákonů, ve znění pozdějších předpisů (dále jen „zákon o EIA“).

Předmětem stavby je náhrada stávajícího dvoupólového mostu novým jednopólovým mostem v nezměněné poloze. Most je navržen jako masivní monolitický železobetonový rám o rozpětí 16,7 m, který je veden v pravostranném směrovém oblouku. Délka přemostění je 15,5 m. Založení mostu bude hlubinné na mikropilotách. Svahy kolem mostu budou zpevněny kamenem do betonu nebo zámkovou dlažbou. V celém rozsahu stavebních prací bude provedena nová konstrukce vozovky, která bude plynule napojena na stávající stav. Celková délka úpravy komunikace je 52,8 m. Šířkové uspořádání komunikace v rekonstruovaném místě odpovídá kategorii MO2k 7,5/7,0/50 a je voleno s ohledem na vlečné křivky pro průjezd autobusu, nákladního vozidla a současného míjení osobního vozidla a dodávky.

Stavba se nachází na pozemcích v katastrálním území Černíč (620131), v intavilánu na silnici III/40622 v místě křížení s Moravskou Dyjí, u mlýna v obci Černíč. Parcelní čísla pozemků, dotčených stavbou v k. ú. Černíč, jsou: 3136, 3155, 3143/1, 3068/2, 3069, 3144, 3068/1 a 3085.

1. Vyjádření z hlediska zákona o ochraně přírody

Stanovisko k dotčení evropsky významných lokalit a ptačích oblastí (Natura 2000)

Krajský úřad, jako příslušný orgán vykonávající v přenesené působnosti státní správu v ochraně přírody a krajiny podle ustanovení § 77a odst. 4 písm. o) zákona o ochraně přírody, po posouzení

uvedeného záměru vydává v souladu s ustanovením § 45i odst. 1 zákona o ochraně přírody toto stanovisko:

Záměr „III/40622 Černíč, most ev. č. 40622-1“ nemůže mít významný vliv na předmět ochrany nebo celistvost evropsky významné lokality nebo ptačí oblasti v působnosti Krajského úřadu Kraje Vysočina.

Odůvodnění

Podkladem pro posouzení vlivu záměru na evropsky významné lokality nebo ptačí oblasti byla žádost, projektová dokumentace i skutečnosti obecně známé. Podkladem pro posouzení vlivu záměru jsou i skutečnosti známé z úřední činnosti. Zde se jedná zejména o vymezení evropsky významných lokalit (dále jen „EVL“) a ptačích oblastí (v Kraji Vysočina se žádné ptačí oblasti nenachází), předměty jejich ochrany (viz např. <http://www.nature.cz/natura2000-design3/hp.php>), aktuální stav předmětu ochrany, souhrny doporučených opatření pro EVL, odborné informace o přírodních stanovištích (např. <http://www.biomonitoring.cz/stanoviste.php>), poznatky o ekologii, biologii, rozšíření, ohrožení a péči o druhy (např. <http://www.biomonitoring.cz>).

Nejbližše záměru se ve vzdálenosti cca 1,5 km severovýchodním směrem (vzdušnou čarou) nachází evropsky významná lokalita EVL V Kopanínách CZ0613336, která je vyhlášena pro ochranu evropsky významného druhu kuřka ohnivá (*Bombina orientalis*).

Předmětem záměru je demolice stávající mostní dvoupolové konstrukce a její náhrada novou konstrukcí o jednom poli a s normovou zatížitelností. V průběhu výstavby je možným dočasným negativním vlivem únik ropných produktů (pohonných hmot, olejů) do okolí, zvýšená hluchost, prašnost, pohyb v korytě vodního toku a tím způsobený zákal. Tyto vlivy se dotknou pouze blízkého okolí, přičemž je nutné zamezit úniku ropných produktů do okolí a do vodního toku či vodních ploch.

Vzdálenost EVL od daného záměru, charakter záměru, skutečnost, že se EVL nachází na jiném vodním toku, předmět ochrany EVL a konkrétní výše uvedená činnost zaručují, že nemůže dojít k jejímu ovlivnění, a proto lze vyloučit negativní vliv záměru na evropsky významné lokality a ptačí oblasti (Natura 2000) při předpokladu zachování v žádosti uvedených parametrů a činností.

Poučení o odvolání

Toto stanovisko nenahrazuje stanoviska a vyjádření z hlediska druhové ochrany vydávaná podle zákona o ochraně přírody. Stanovisko není vydáváno ve správním řízení (§ 90 odst. 1 zákona o ochraně přírody) a nelze proti němu podat odvolání.

Předběžná informace podle § 90 odst. 24 zákona o ochraně přírody

Krajský úřad jako příslušný orgán vykonávající v přenesené působnosti státní správu v ochraně přírody a krajiny podle ustanovení § 77a zákona o ochraně přírody sděluje k výše uvedenému záměru následující:

Uvedený most ev. č. 40622-1 se nachází v blízkosti přírodní památky Černíč (předmětem ochrany jsou ekosystémy a zvláště chráněné druhy rostlin a živočichů vázané na vodní ekosystémy). Území dotčené stavbou nezasahuje na území přírodní památky ani jejího ochranného pásma.

Realizace záměru se předpokládá v migračně významném území, přičemž tato lokalita je součástí ÚSES, tj. regionálního biocentra – Černíčský rybník.

Dle Nálezové databáze ochrany přírody AOPK ČR se v místě předpokládané realizace a v jejím okolí nachází zvláště chráněné druhy živočichů dle přílohy III k vyhlášce č. 395/1992 Sb., kterou se provádějí některá ustanovení zákona č. 114/1992 Sb., o ochraně přírody a krajiny, ve znění pozdějších předpisů. Ve vodním toku Moravská Dyje, mimo jiné i v úseku vodního toku dotčeném záměrem, je evidován výskyt kriticky ohroženého velevruba malířského (*Unio pictorum*). V okolí mostu byl také zaznamenán výskyt silně ohrožené vydry říční (*Lutra lutra*), zástupců ze skupiny obojživelníků a dalších zvláště chráněných druhů.

Z uvedených důvodů je nezbytné zajistit průchodnost mostu, resp. podmostí zejména pro drobné a středně velké druhy živočichů, tj. vyznačené oboustranné bermy v projektové dokumentaci budou o minimální šířce 40 cm a volně navazovat na okolní volný terén před i za mostem. Legenda, šířka berem i zakres navázání berem na okolní volný terén, bude doplněn v koordinačním situačním výkresu. Bermy budou vystavěny tak, aby byly suché, tj. např. 10 – 20 cm nad hladinou běžných průtoků a k opevnění bude přednostně využít kamenný pohoz nebo kamenná rovnanina, případně dlažba z lomového kamene s hlubokým spárováním. Projektová dokumentace bude dále doplněna o popis způsobu provádění prací v toku (odklonění toku, zatrubnění, hrázkování apod.), zejména při odstraňování střední podpěry v korytě vodního toku apod. Dočasné skládky, mezideponie, další ukládání materiálu apod. nebude umísťováno do blízkosti vodního toku, kde hrozí splavení do toku, dále nebude umísťováno v údolní nivě, která by tímto byla poškozena a v ochranném pásmu PP Černíč.

V rámci realizace uvedeného záměru lze předpokládat, že dojde k zásahům do základních podmínek ochrany velevruba malířského a vydry říční dle § 50 zákona o ochraně přírody. Z toho důvodu je nutné podat na krajský úřad žádost o výjimku ze zákazu dle § 56 zákona o ochraně přírody. Podkladem žádosti bude také upravená projektová dokumentace.

Tato informace nenahrazuje vyjádření (stanovisko) orgánů ochrany přírody dle § 76 a § 77 zákona o ochraně přírody, jež jsou kompetentními orgány z hlediska povolení ke kácení dřevin a obecné ochrany přírody.

Dotčené kompetence krajského úřadu dle zákona o ochraně přírody budou dořešeny v následujících správních řízeních.

Vypracovala: Ing. Šárka Hávová (tel.: 564 602 505)

2. Vyjádření z hlediska zákona o EIA

Stavba řeší náhradu stávajícího dvoupólového mostu novým jednopólovým mostem v nezměněné poloze. V rámci rozsahu stavebních prací bude provedena nová konstrukce vozovky, která bude plynule napojena na stávající stav. Celková délka úpravy komunikace je 52,8 m. S ohledem na výše uvedené, rozsah, umístění a charakter stavby, se nejedná o změnu záměru uvedeného v příloze č. 1, kategorii II, bodě 49 zákona o EIA (*Silnice všech tříd a místní komunikace I. a II. třídy o méně než čtyřech jízdních pružích od stanovené délky (a); ostatní pozemní komunikace od stanovené délky (a) a od stanovené návrhové intenzity dopravy předpokládané pro novostavby*

a ročního průměru denních intenzit pro stávající stavby (b). Limity: a) 2 km; b) 1 000 voz/24 hod.) ve smyslu ustanovení § 4 odst. 1 písm. c) zákona o EIA. Stavbou nedochází k takovým stavebním úpravám vedoucím ke zvýšení počtu průběžných jízdních pruhů, ani ke změně dopravního významu komunikace. S ohledem na délku úprav a limitní hodnotu uvedenou v příloze č. 1 k zákonu o EIA se nejedná o významný rozsah úprav. Stavba také neobsahuje jiné záměry vymezené v zákoně o EIA, které jsou předmětem posuzování vlivů na životní prostředí dle § 4 odst. 1 zákona o EIA. Krajský úřad, ve smyslu § 23 odst. 4 zákona o EIA, po posouzení předložené žádosti, uvádí, že stavba „III/40622 Černíč, most ev.č. 40622-1“, při zachování výše uvedených parametrů a činností, **nepodléhá** zjišťovacímu řízení a posouzení z hlediska vlivů na životní prostředí dle zákona o EIA.

Vypracoval: Ing. František Mládek (tel.: 564 602 513)

Ing. Eva Horná
vedoucí odboru životního prostředí a zemědělství

KRAJSKÝ ÚŘAD KRAJE VYSOČINA
Odbor dopravy a silničního hospodářství
Žižkova 1882/57, 586 01 Jihlava, Česká republika
tel.: 564 602 234, e-mail: posta@kr-vysocina.cz

Projekční kancelář PRIS spol. s r.o.
Osová 717/20
625 00 Brno

Váš dopis značky/ze dne

Číslo jednací
KUJI 45310/2023 Ma/V/036
ODSH 59/2023

Vyřizuje/telefon
Ing. Jiří Macura
564 602 292

V Jihlavě dne
5. 5. 2023

Závazné stanovisko

Krajský úřad Kraje Vysočina, Odbor dopravy a silničního hospodářství (dále jen „krajský úřad“), příslušný podle § 40 odst. 3 písm. f) zákona č. 13/1997 Sb., o pozemních komunikacích, ve znění pozdějších předpisů (dále jen „zákon o pozemních komunikacích“), v souladu s ustanovením § 4 odst. 2 písm. a) zákona č. 183/2006 Sb., o územním plánování a stavebním řádu (dále jen „stavební zákon“) a v návaznosti na § 149 odst. 1 zákona č. 500/2004 Sb., správní řád, ve znění pozdějších předpisů (dále jen „správní řád“), vydává dle § 44 odst. 1 závazné stanovisko pro stavbu:

Název stavby: „III/40622 Černíč, most ev.č. 40622-1“

Místo stavby: k.ú. Černíč, okres Jihlava

Investor stavby: Krajská správa a údržba silnic Vysočiny, příspěvková organizace

Druh dokumentace: Dokumentace pro společné povolení stavby

Předmětem stavby je náhrada stávajícího dvoupólového mostu novým jednopólovým mostem v nezměněné poloze. Stavba se nachází na silnici III/40622 v místě křížení s Moravskou Dyjí, u mlýna v intravilánu obce Černíč.

Stávající most bude odstraněn včetně střední podpěry v korytě řeky. Nový most je navržen jako ŽB rám o jednom poli se založením na mikropilotách. Nový mostní otvor zvyšuje průtočný profil koryta pod mostem. Šířkové uspořádání komunikace v místě rekonstrukce odpovídá normovému uspořádání MO2k 7,5/7,0/50. Směrové řešení komunikace bude mírně upraveno pro umožnění průjezdu autobusů a nákladních vozidel. V celém rozsahu stavebních prací bude provedena nová konstrukce vozovky, která bude plynule napojena na stávající stav. Celková délka úpravy komunikace je 52,8 m.

Výstavba bude probíhat za úplné uzavírky komunikace v jedné etapě. Doprava bude během stavby vedena po objízdě trase po stávajících komunikacích. Předpokládaná doba výstavby je odhadnuta na 24 týdnů. Předpokládané zahájení výstavby je v roce 2024.

Krajský úřad s návrhem projektové dokumentace pro společné povolení stavby „III/40622 Černíč, most ev.č. 40622-1“

souhlasí bez připomínek.

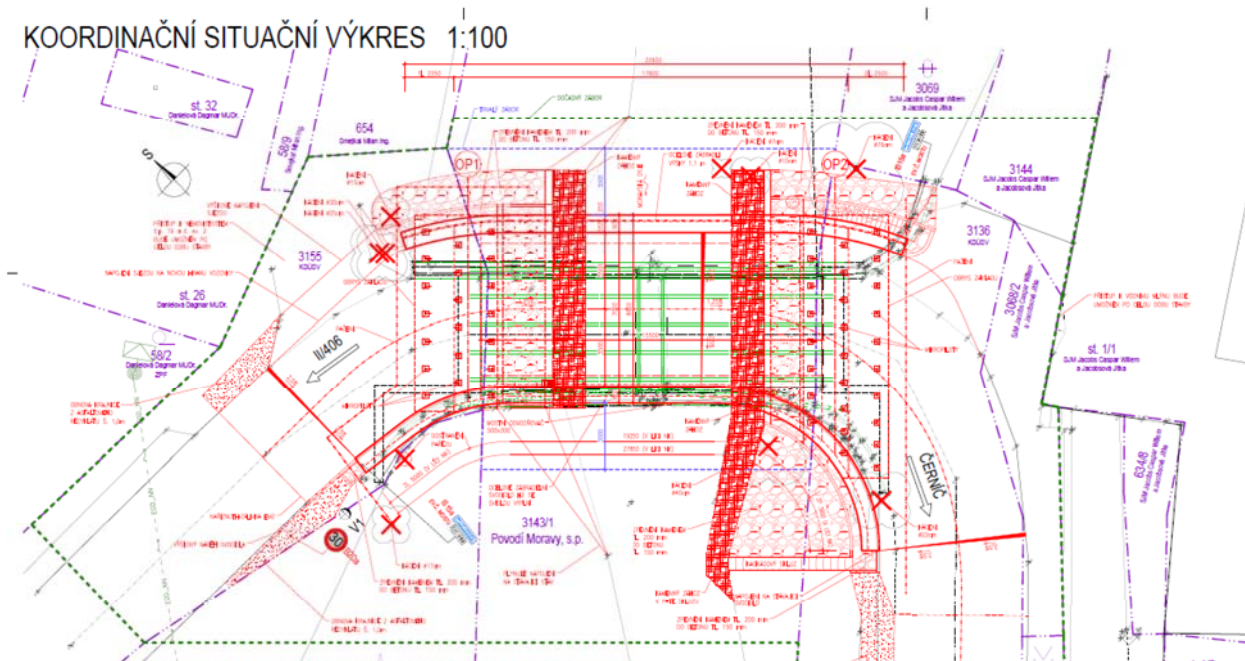
Jestliže dojde k zásadní změně v projektové dokumentaci pro společné povolení, je nutné krajský úřad požádat o vydání nového stanoviska.

Odůvodnění

Krajský úřad obdržel žádost od právnické osoby Projekční kancelář PRIS spol. s r.o., IČO: 46974806, se sídlem Osová 717/20, 625 00 Brno (dále jen „žadatel“) ve věci vydání závazného stanoviska k dokumentaci pro společné povolení stavby „III/40622 Černíč, most ev.č. 40622-1“.

Předmětem stavby je náhrada stávajícího dvoupólového mostu novým jednopólovým mostem v nezměněné poloze. Stavba se nachází na silnici III/40622 v místě křížení s Moravskou Dyjí, u mlýna v intravilánu obce Černíč.

Stávající most bude odstraněn včetně střední podpěry v korytě řeky. Nový most je navržen jako ŽB rám o jednom poli se založením na mikropilotách. Nový mostní otvor zvyšuje průtočný profil koryta pod mostem. Šířkové uspořádání komunikace v místě rekonstrukce odpovídá normovému uspořádání MO2k 7,5/7,0/50. Směrové řešení komunikace bude mírně upraveno pro umožnění průjezdu autobusů a nákladních vozidel. V celém rozsahu stavebních prací bude provedena nová konstrukce vozovky, která bude plynule napojena na stávající stav. Celková délka úpravy komunikace je 52,8 m.



Výstavba bude probíhat za úplné uzavírky komunikace v jedné etapě. Doprava bude během stavby vedena po objízdě trase po stávajících komunikacích. Předpokládaná doba výstavby je odhadnuta na 24 týdnů. Předpokládané zahájení výstavby je v roce 2024.

Účelem stavby je náhrada nevyhovující součásti silnice III/40622 – mostu ev.č. 40622-1. Z tohoto důvodu považuje krajský úřad realizaci stavby za přínos pro silniční síť a provoz na ní a v neposlední řadě i pro bezpečnost silničního provozu. Krajský úřad proto po posouzení předložené projektové dokumentace souhlasí s předmětnou akcí bez připomínek. Proto krajský úřad vydává toto závazné stanovisko ve formě souhlasu.

Poučení

Proti obsahu závazného stanoviska nelze podat samostatné odvolání. Odvolání lze podat prostřednictvím správního orgánu, který vydal rozhodnutí ve věci, která je předmětem řízení ve lhůtě stanovené v příslušném rozhodnutí.

V Jihlavě 5. 5. 2023

Ing. Jiří Macura

úředník odboru dopravy a silničního hospodářství

elektronicky podepsáno

KRAJSKÝ ÚŘAD KRAJE VYSOČINA
Odbor dopravy a silničního hospodářství
Žižkova 1882/57, 586 01 Jihlava, Česká republika
tel.: 564 602 237, e-mail: posta@kr-vysocina.cz

**Projekční kancelář PRIS
spol. s r. o.
Osová 20
625 00 Brno
IČO 46974806**

Váš dopis značky/ze dne	Číslo jednací KUJI 35396/2025-2 ODSH 53/2025 Krp	Vyřizuje/telefon Mgr. Marcela Krpálková 564 602 254	V Jihlavě dne 17. 06. 2025
-------------------------	--	---	-------------------------------

Souhlas dopravního úřadu se změnou vedení tras linek linkové osobní dopravy a s dočasným přemístěním zastávek

Krajský úřad Kraje Vysočina, Odbor dopravy a silničního hospodářství, jako příslušný dopravní úřad dle § 34 odst. 1 písm. b) zákona č. 111/1994 Sb., o silniční dopravě, ve znění pozdějších předpisů, (dále jen „dopravní úřad“), obdržel dne 10. 4. 2025 Vaši žádost (doplněnou dne 23. 4. 2025) ve věci vyjádření a souhlasu se změnou vedení trasy linek osobní dopravy a s případným dočasným přemístěním zastávek z důvodu dopravního omezení v rámci plánované **akce pod názvem: „III/40622 Černíč, most ev.č. 40622-1“**.

Dopravní úřad po posouzení žádosti v souladu s ustanovením § 24 zákona č. 13/1997 Sb., o pozemních komunikacích, ve znění pozdějších předpisů, a podle ustanovení § 39 odst. 1 písm. g) vyhlášky č. 104/1997 Sb., kterou se provádí zákon o pozemních komunikacích, ve znění pozdějších předpisů, vydává souhlas se změnou vedení linky linkové osobní dopravy a s dočasným přemístěním zastávek veřejné linkové osobní dopravy (dále jen „VLOD“) po projednání s Oddělením dopravní obslužnosti Krajského úřadu Kraje Vysočina (paní Lenkou Honzlovou, DiS.) za splnění níže uvedených podmínek:

Plánovaný termín uzavírky:

V době od 1. 4. 2026 do 31. 10. 2026 (předběžně).

V předmětném úseku v současné době není provozována veřejná osobní linková doprava vnitrostátní (dále jen VLOD) v závazku veřejné služby dopravce.

Trasy linek VLOD nebudou uzavírkou dotčeny.

Dotčené zastávky:

Uzavírka si nevyžádá dočasné přemístění zastávek.

Další podmínky:

Na dobu trvání uzavírky nebude schválen výlukový jízdní řád.

Stanovení objízdné trasy je v kompetenci příslušného silničního správního úřadu v rámci řízení o uzavírce pozemní komunikace.

Stanovisko dopravního úřadu ke změně vedení linky linkové osobní dopravy je vztaženo k podmínkám uvedeným v tomto souhlasu. V případě, že dojde ke změně podmínek uzavírky, které budou mít vliv na vedení linek linkové dopravy, žádáme o předložení změny k opětovnému posouzení a odsouhlasení.

Mgr. Marcela Krpálková

úředník odboru dopravy a silničního hospodářství

KRAJSKÝ ÚŘAD KRAJE VYSOČINA
Odbor životního prostředí a zemědělství
Ke Skalce 5907/47, 586 01 Jihlava, Česká republika
tel.: 564 602 502, e-mail: posta@kr-vysocina.cz

Číslo jednací: KUJI 84937/2023
Sp. zn.: OZPZ 1521/2023
Vyřizuje/telefon: J. Ehrenbergerová / 564 602 508

Rozhodnutí

Krajský úřad Kraje Vysočina, Odbor životního prostředí a zemědělství (dále jen „OŽPZ KrÚ Kraje Vysočina“), jako příslušný orgán ochrany přírody podle ust. §77a odst. 5 písm. o) zákona č. 114/1992 Sb., o ochraně přírody a krajiny v aktuálním znění (dále jen „zákon o ochraně přírody“), po posouzení žádosti společnosti Projekční kancelář PRIS spol. s r. o., se sídlem Osová 20, 625 00 Brno (IČO 46974806), která na základě plné moci zastupuje Krajskou správu a údržbu silnic Vysočiny, p. o., se sídlem Kosovská 1122/16, 586 01 Jihlava (IČO 00090450)

povoluje výjimku

ve smyslu ustanovení § 56 odst. 1 a 2 písm. c) zákona o ochraně přírody ze základních podmínek ochrany stanovených v § 50 zákona o ochraně přírody, konkrétně k zásahu do přirozeného vývoje zvláště chráněných druhů živočichů ve smyslu vyhlášky MŽP ČR č. 395/1992 Sb. (dále také jen „zvláště chráněný druh“ a „vyhláška“), konkrétně kriticky ohroženého velevruba malířského (*Unio pictorum*) a silně ohrožené vydry říční (*Lutra lutra*). Vydra říční (*Lutra lutra*) je také zároveň předmětem ochrany podle práva Evropského společenství.

Početnost jednotlivých zvláště chráněných druhů, na něž se vztahuje toto povolení:
vydra říční – jedinci, velebrub malířský – desítky.

Zásah spočívá v náhradě stávajícího dvoupólového mostu přes vodní tok Moravské Dyje novým mostem jednopólovým, který je navržen jako železobetonový rám se založením na mikropilotách. Předmětný most se nachází na silnici III/40622, u mlýna v intravilánu obce Černíč (dále jen „záměr“)

Pro realizaci záměru se stanovují následující podmínky:

- a) Při provádění dočasného odklonění toku Moravské Dyje (hrázkování, zatrubnění) bude zajištěna přítomnost biologického dozoru, který uskuteční prohlídku dotčené části toku a jeho dna a v případě nálezu jedinců velevruba malířského (*Unio pictorum*) zajistí jejich okamžitý sběr a následný transfer do vodního toku Moravské Dyje výše proti proudu (cca 100 – 200 m nad záměrem, dle odborného uvážení biologického dozoru). O této skutečnosti bude bezodkladně informován OŽPZ KrÚ Kraje Vysočina – za dostačující je považováno telefonické či e-mailové sdělení o tom, zda byli jedinci velevruba malířského (*Unio pictorum*) v dotčené části toku zjištěni, v jakém počtu a kam byli transferováni.
- b) Zásahy do zvodnělého toku (tzn. provedení dočasného odklonění toku) mohou být realizovány v období od 1. 9. do 15. 11. běžného kalendářního roku.

- c) V prostoru podmostí nového mostu budou realizovány na obou stranách suché bermy, které budou 10 – 20 cm nad hladinou běžných průtoků, budou mít minimální šířku 40 cm a zároveň budou volně navazovat na okolní volný terén před i za mostem, zpevnění bude provedeno z lomového kamene s hlubokým spárováním.
- d) Dočasné skládky, deponie, mezideponie či ukládání jakéhokoliv materiálu nebude realizováno v blízkosti vodního toku, kde hrozí jeho splavení, v prostoru údolní nivy ani v ochranném pásmu přírodní památky Černíč.

Nedodržení výše uvedených podmínek může být důvodem k okamžitému zrušení výjimky dle § 84 odst. 1 písm. c) zákona o ochraně přírody.

Platnost rozhodnutí je do 31. prosince 2025.

Odůvodnění

Na základě žádosti společnosti Projekční kancelář PRIS spol. s r. o., se sídlem Osová 20, 625 00 Brno (IČO 46974806), která na základě plné moci zastupuje Krajskou správu a údržbu silnic Vysočiny, p. o., se sídlem Kosovská 1122/16, 586 01 Jihlava (IČO 00090450), o udělení výjimky, doručené na OŽPZ KrÚ Kraje Vysočina dne 28. 7. 2023, bylo ve smyslu § 44 odst. 1 zákona č. 500/2004 Sb. správního řádu (dále jen „správní řád“) zahájeno řízení o povolení výjimky ve smyslu § 56 zákona o ochraně přírody. Jedná se o povolení výjimky ze zákazů uvedených v § 50 zákona o ochraně přírody, konkrétně ze zákazu škodlivě zasahovat do přirozeného vývoje velevruba malířského (*Unio pictorum*) a vydry říční (*Lutra lutra*) v souvislosti se záměrem náhrady stávajícího dvoupólového mostu přes vodní tok Moravské Dyje novým mostem jednopólovým, který je navržen jako železobetonový rám se založením na mikropilotách. Předmětný most se nachází na silnici III/40622, u mlýna v intravilánu obce Černíč (dále jen „záměr“). K žádosti byla předložena projektová dokumentace.

Informace o výskytu výše uvedených zvláště chráněných druhů čerpá OŽPZ KrÚ Kraje Vysočina jednak z Nálezové databáze ochrany přírody spravované Agenturou ochrany přírody a krajiny České republiky (dále jen „NDOP“), jednak ze závěrečné zprávy o průzkumu vodních měkkýšů Moravské Dyje, kterou pro Kraj Vysočina zpracoval v r. 2022 RNDr. Luboš Beran, Ph. D. nezávisle na tomto správním řízení

Dne 7. 8. 2023, dopisem č. j. KUJI 76881/2023 OZPZ 1521/2023, oznámil OŽPZ KrÚ Kraje Vysočina zahájení správního řízení ve věci udělení výjimky podle § 56 zákona o ochraně přírody všem známým účastníkům řízení. Zároveň upozornil na možnost vyjádření se k podkladům pro rozhodnutí v souladu s ust. § 36 odst. 3 správního řádu. Dle § 70 odst. 2 zákona byly ve stejném termínu o zahájení řízení informovány i občanské spolky, které o toto u zdejšího správního orgánu požádaly. V zákonem stanovené lhůtě se žádný z nich nepřihlásil za účastníka řízení.

Ve smyslu ustanovení § 71 odst. 3 zákona o ochraně přírody jsou obce ve svém územním obvodu účastníkem všech řízení, vedených podle tohoto zákona, pokud v téže věci nerozhodují jako orgány ochrany přírody. Na základě tohoto ustanovení má postavení účastníka předmětného řízení obec Černíč.

Záměr spočívá v náhradě stávajícího dvoupólového mostu přes řeku Moravskou Dyji v obci Černíč novým jednopólovým mostem v nezměněné poloze. Nový most je navržen jako masivní

monolitický železobetonový rám o rozpětí 16,7 m, který je veden v pravostranném směrovém oblouku. Horní povrch nosné konstrukce sleduje podélný sklon nivelety, která je na mostě konstantně klesající 1,25%. Konstrukční výška příčle je od 1,2 m (ve vetknutí) do 0,6 m (ve středu rozpětí) tak, aby ve středu rozpětí bylo dosaženo maximální světlé výšky. Založení mostu bude hlubinné na mikropilotách. Délka přemostění je 15,5 m. Svahy kolem mostu budou zpevněny kamenem do betonu nebo zámkovou dlažbou. V celém rozsahu stavebních prací bude provedena nová konstrukce vozovky, která bude plynule napojena na stávající stav. Celková délka úpravy komunikace je 52,8 m. Šířkové uspořádání komunikace v rekonstruovaném místě odpovídá kategorii MO2k 7,5/7,0/50 a je voleno s ohledem na vlečné křivky pro průjezd autobusu, nákladního vozidla a současného míjení osobního vozidla a dodávky. Stavba se nachází na pozemcích v katastrálním území Černíč, v intravilánu obce na silnici III/40622 v místě křížení s Moravskou Dyjí, u mlýna v obci Černíč. Parcelní čísla pozemků, dotčených stavbou v k. ú. Černíč, jsou: 3136, 3155, 3143/1, 3068/2, 3069, 3144, 3068/1 a 3085.

Podklady pro vydání tohoto rozhodnutí tvoří žádost, projektová dokumentace, průzkum vodních měkkýšů Moravské Dyje zpracovaný RNDr. Lubošem Beranem, Ph. D. během roku 2022 (dále jen „průzkum“).

Při rozhodování, zda povolit výjimku ve smyslu § 56 zákona o ochraně přírody (na povolení výjimky není právní nárok), případně za jakých podmínek ji povolit, posuzuje OŽPZ KrÚ Kraje Vysočina vždy potřebu realizace záměru na straně jedné a rizika pro přítomné zvláště chráněné druhy na straně druhé. Dále je zvažováno naplnění zákonných podmínek pro udělení výjimky – existence jiného veřejného zájmu výrazně převažujícího nad zájmy ochrany přírody a existence některého z důvodů uvedených v § 56 odst. 2 zákona o ochraně přírody. Zákonné podmínky pro udělení výjimky jsou uvedeny v § 56 zákona o ochraně přírody.

U vydry říční (*Lutra lutra*), která je zároveň předmětem ochrany podle práva Evropských společenství, je dále třeba posoudit, zda realizací záměru bude zachována populace tohoto druhu v příznivém stavu z hlediska ochrany a zda neexistuje jiné uspokojivé řešení.

Český právní řád definuje různé veřejné zájmy, jejich přesná specifikace však není v konkrétních případech zřejmá. OŽPZ KrÚ Kraje Vysočina však v tomto konkrétním případě dovozuje, že realizace posuzovaného záměru je ve veřejném zájmu z důvodu zajištění bezpečného silničního provozu, protože stávající most je již v nevyhovujícím technicko-bezpečnostním stavu.

V § 56 odst. 2 zákona o ochraně přírody je uveden výčet důvodů, pro které je možné povolit výjimku k zásahu do přirozeného vývoje zvláště chráněných druhů. V případě posuzovaného záměru se jedná o povolení v souladu s § 56 odst. 2 písm. c) zákona o ochraně přírody, tedy v zájmu veřejného zdraví nebo veřejné bezpečnosti nebo z jiných naléhavých důvodů převažujícího veřejného zájmu.

Z důvodu eliminace negativních vlivů na přítomné zvláště chráněné druhy byly stanoveny podmínky ve výrokové části tohoto rozhodnutí.

Pro realizaci povolovaného záměru dle doložené PD je vyžadována v podmínce a) přítomnost biologického dozoru při provádění odklonění vodního toku hrázkováním a zatrubněním (z důvodu minimalizace znečišťování vod během prací v korytě) z účelem minimalizace možného úhynu jedinců velevruba tupého (*Unio pictorum*), kteří se mohou v dotčeném úseku toku vyskytovat. Biologickým dozorem mohou být fyzické nebo právnické osoby, které mají pro tuto činnost kvalifikační předpoklady (zkušenosti s realizací obdobných záměrů, se znalostmi biologie vodního prostředí, s odchty, odlovy a transfery vodních živočichů). Je požadováno, aby jméno osoby, která bude zajišťovat biologický dozor, bylo sděleno OŽPZ KrÚ Kraje Vysočina

alespoň před 7 dnů před zahájením realizace záměru (za dostačující je považováno sdělení e-mailové sdělení). Biologický dozor zajistí sběr jedinců velevruba tupého (*Unio pictorum*), kteří budou ohroženi úhynem po odklonění toku, a zajistí jejich bezodkladný transfer zpět do vodního toku Moravské Dyje, do vhodných partií toku cca 100 – 200 m nad realizovaným záměrem (dle odborného uvážení biologického dozoru). Biologický dozor bude o provedeném transferu informovat OŽPZ KrÚ Kraje Vysočina (postačí e-mailem či telefonicky), zda byla velevrub tupý (*Unio pictorum*) v dotčené části toku přítomen, v jakém počtu a kam byl transferován.

Podmínka b) zohledňuje celkovou biologii velevruba malířského (*Unio pictorum*). Práce spojené s přehrazením a odkloněním toku mohou být provedeny pouze v období od 1. 9. do 15. 11. běžného kalendářního roku. Pokud bude nezbytně nutné odklonění toku provést mimo toto období, je třeba jiný termín předem konzultovat s OŽPZ krÚ Kraje Vysočina.

Ostatní podmínky uvedené ve výrokové části jsou stanoveny s ohledem na skutečnost, že je v daném území evidován výskyt vydry říční (*Lutra lutra*) a tudíž je třeba zajistit, aby nově budovaný most pro ni nepředstavoval migrační překážku, aby byl za běžných průtoků dobře průchozí suchou cestou. Jedině tak bude minimalizován negativní zásah posuzovaného záměru do přirozeného vývoje a biotopu tohoto druhu.

Na základě výše uvedeného je možné povolit výjimku do přirozeného vývoje zvláště chráněných druhů uvedených ve výrokové části tohoto rozhodnutí v souladu s § 56 odst. 2 písm. c) zákona o ochraně přírody.

Termín platnosti rozhodnutí stanovil OŽPZ KrÚ Kraje Vysočina s dostatečným časovým přesahem pro případ, pokud by se realizace záměru z nějakých důvodů zpozdila. Delší či neomezenou platnost rozhodnutí nepovažuje orgán ochrany přírody za vhodnou, protože v důsledku často se měnících přírodních podmínek by muselo dojít k aktuálnímu posouzení záměru.

Vzhledem k tomu, že k žádosti byly doloženy všechny doklady a skutečnosti potřebné k vydání rozhodnutí, bylo rozhodnuto tak, jak je uvedeno ve výrokové části tohoto rozhodnutí.

Poučení

Proti výroku tohoto rozhodnutí mohou podle § 81 správního řádu účastníci řízení do 15-ti dnů ode dne doručení tohoto rozhodnutí (dle § 40 odst. 1 písm. a) správního řádu se lhůta počítá ode dne následujícího po dni doručení) podat odvolání k Ministerstvu životního prostředí a to podáním u OŽPZ KrÚ Kraje Vysočina. Případné odvolání musí mít náležitosti uvedené v § 82 odst. 2 správního řádu.

V Jihlavě dne: 6. 9. 2023

Mgr. Jana Ehrenbergerová
úředník odboru životního prostředí a zemědělství

Rozdělovník:

Účastníci řízení – datovou schránkou

1. Projekční kancelář PRIS spol. s r. o., Osová 20, 625 00 Brno
2. Obec Černíč, Černíč 10, 588 56 Černíč



Č.j.: KRPJ-53706-2/ČJ-2023-160706

Jihlava, 9. května 2023

Počet listů: 2

Krajská správa a údržba silnic Vysočiny, příspěvková organizace
Kosovská 1122/16
586 01 Jihlava

zmocněnec

Projekční kancelář PRIS spol. s r.o.

Osová 20

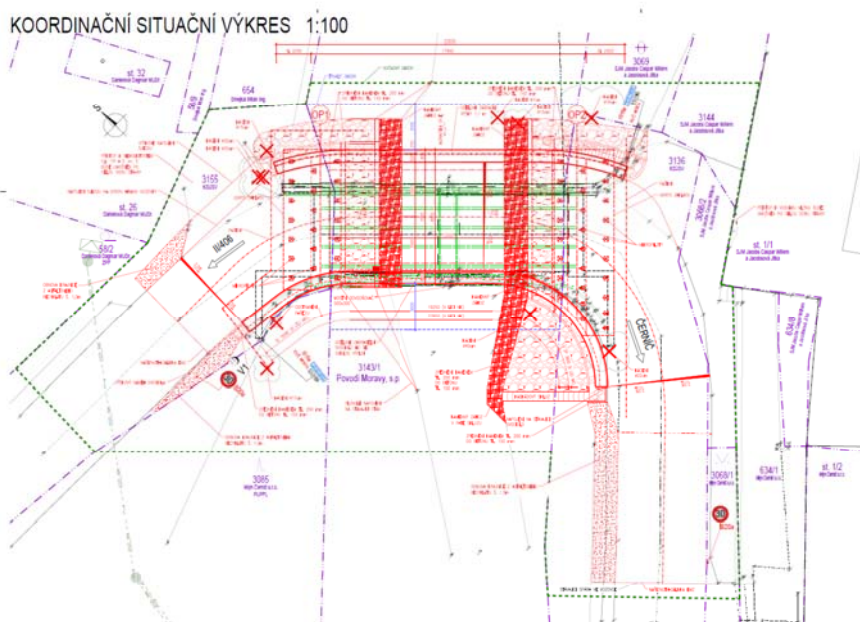
625 00 Brno

III/40622 Černíč, most ev. č. 40622-1 – stanoviska pro společné řízení

Dopravní inspektorát Policie ČR Územního odboru Jihlava, jako orgán státní správy ve věcech bezpečnosti a plynulosti provozu na pozemních komunikacích ve smyslu ustanovení § 2 zákona č. 273/2008 Sb., o Policii České republiky, v platném znění, vydává níže uvedená **stanoviska a vyjádření** k akci „III/40622 Černíč, most ev. č. 40622-1“:

1) Stanovisko ke stavbě:

DI PČR ÚO Jihlava dle § 16, odst. 2, písm. b) zák. č. 13/1997 Sb. o pozemních komunikacích, v platném znění, **souhlasí** s předloženou projektovou dokumentací.



Před zahájením prací a při provádění stavby je nutné dodržet všechny podmínky a ustanovení, která vyplývají z příslušných zákonů a norem, týkajících se dané akce.

adresa:
Vrchlického 46
586 04 Jihlava

Tel.: +420 974 266 252
Email: ondrej.burda@pcr.cz

2) Stanovisko k místní úpravě provozu na pozemních komunikacích:

DI PČR ÚO Jihlava **souhlasí** s místní úpravou provozu na pozemních komunikacích, dle § 77, odst. 2, písm. b) zák. č. 361/2000 Sb., o provozu na pozemních komunikacích, v platném znění, spočívající v obousměrné demontáži dopravního značení **B13** „Zákaz vjezdu vozidel, jejichž okamžitá hmotnost překračuje vyznačenou mez 10 t“ + **E13** „JEDINÉ VOZIDLO 18 t“ a **B14** „Zákaz vjezdu vozidel, jejichž okamžitá hmotnost připadající na nápravu překračuje vyznačenou mez 7,3 t“.

Současně DI PČR ÚO Jihlava **nesouhlasí** s nově navrženým obousměrným osazením dopravního značení **B20a** „Nejvyšší dovolená rychlost 30 km/h“, neboť při průjezdu směrovým obloukem přes mostní konstrukci musí řidič přizpůsobit rychlost jízdy i předpokládanému stavebnímu stavu pozemní komunikace a osazení tohoto dopravního značení by bylo v rozporu s § 78, odst. 2 zák. č. 361/2000 Sb., o provozu na pozemních komunikacích, kdy se dopravní značky smějí užívat jen v takovém rozsahu a takovým způsobem, jak to nezbytně vyžaduje bezpečnost a plynulost provozu na pozemních komunikacích nebo jiný veřejně důležitý zájem.

3) Vyjádření k předběžnému návrhu vedení objízdné trasy

Po prostudování žádosti, vydává DI PČR ÚO Jihlava podle § 2 zák. č. 361/2000 Sb. o policii České republiky, v platném znění, **vyjádření** formou souhlasu k navržené objízdné trase pro uzavírku silnice III/40622 s následujícími podmínkami:

- před prováděním prací, bude opětovně předložen návrh přechodné úpravy provozu na pozemních komunikacích zhotovitelem stavby na DI PČR ÚO Jihlava k vydání stanoviska s přihlédnutím k aktuální dopravní situaci dle § 77 odst. 2 písm. b) zákona č. 361/2000 Sb., o provozu na pozemních komunikacích v platném znění, vydání stanoviska k uzavírce vč. objízdné trasy dle 24 odst. 2 písm. d) zákona č. 13/1997 Sb., o pozemních komunikacích, v platném znění, případně k vydání závazného stanoviska ke zvláštnímu užívání komunikace dle § 25 zákona č. 13/1997 Sb., o pozemních komunikacích, v platném znění
- provedení a osazení dopravních značek bude odpovídat příslušným normám, vzorovým listům a splňovat podmínky dle TP 65 „Zásady pro dopravní značení na pozemních komunikacích“

Zpracoval: por. Ing. Ondřej BURDA
komisař

npor. Bc. Josef HROMÁDKA, DiS.
vedoucí oddělení

KRAJSKÁ HYGIENICKÁ STANICE

KRAJE VYSOČINA SE SÍDLEM V JIHLAVĚ

Tolstého 1914/15, 568601 Jihlava, tel.: +420 567 564 551, e-mail: podatelna@khsjih.cz, ID: 4uuai3w

V Jihlavě dne 24.5.2023

Č.j.: KHSV/10527/2023/JI/HOK/Sme
Sp. značka: S-KHSV/10527/2023
Vyřizuje: Ing. Karel Smejkal
Č.j. odesílatele:
Počet listů/příloh: 1/0

Projekční kancelář PRIS spol. s r.o.
Osová 20
625 00 Brno

„III/40622 Černíč, most ev.č. 40622-1“, projektová dokumentace pro společné územní rozhodnutí a stavební povolení– závazné stanovisko orgánu ochrany veřejného zdraví

Krajská hygienická stanice kraje Vysočina se sídlem v Jihlavě jako orgán ochrany veřejného zdraví, který je dotčeným věcně příslušným správním úřadem ve smyslu ustanovení § 82 odst. 2 písm. i) zák. č. 258/2000 Sb., o ochraně veřejného zdraví ve znění pozdějších předpisů (dále jen „zákon o ochraně veřejného zdraví“) a místně příslušným dle § 11 odst. 1 zák. č. 500/2004 Sb., správní řád ve znění pozdějších předpisů (dále jen „správní řád“), vydává ve věci stavebního záměru „III/40622 Černíč, most ev.č. 40622-1“ v řízení podle § 4 odst. 2 písm. a) zákona č. 183/2006 Sb., stavební zákon ve znění pozdějších předpisů (dále jen „stavební zákon“) toto závazné stanovisko:

S projektovou dokumentací stavby „III/40622 Černíč, most ev.č. 40622-1“ k umístování a povolování staveb, s odkazem na § 30, 77 a 82 odst. 2 písm. t) zákona o ochraně veřejného zdraví a nař. vl. 272/2011 Sb., o ochraně veřejného zdraví před nepříznivými účinky hluku a vibrací, ve znění pozdějších předpisů, se souhlasí.

Odůvodnění:

Dne 27.4.2023 byla KHS kraje Vysočina doručena žádost o vyjádření k projektové dokumentaci stavby „III/40622 Černíč, most ev.č. 40622-1“. Projektová dokumentace byla zpracovaná společností Projekční kancelář PRIS spol. s r.o., v 02/2023.

Stavba se nachází v intravilánu na silnici III/40622 v místě křížení s Moravskou Dyjí, u mlýna v obci Černíč a řeší náhradu stávajícího dvoupolového mostu novým jednopolovým mostem v nezměněné poloze, dojde pouze k šířkové úpravě komunikace v místě přemostění.

Stávající most je v nevyhovujícím stavebně technickém stavu a bude zdemolován. Nový most je navržen jako masivní monolitický železobetonový rám o rozpětí 16,7 m vedený v pravostranném směrovém oblouku. Horní povrch nosné konstrukce sleduje podélný sklon nivelety, která je na mostě konstantně klesající 1,25%. Konstrukční výška příčle je od 1,2 m (ve vetknutí) do 0,6 m (ve středu rozpětí) tak, aby ve středu rozpětí bylo dosaženo maximální světlé výšky. V příčném směru je rámová konstrukce navržena jako desková. Mostovka má jednostranný (pravostranný) příčný sklon 2,5 % s protispádem směrem k úžlabí. Izolace mostovky bude celoplošná z NAIP na pečetící vrstvu. Světlost pole je 15,5 m. Mostní ŽB opěry jsou vetknuty do ŽB základů. Do opěr jsou vetknuta zavěšená křídla. Založení mostu bude hlubinné na mikropilotách. Směrové řešení komunikace bude mírně upraveno pro umožnění průjezdu autobusů a nákladních vozidel. Šířkové uspořádání komunikace v rekonstruovaném místě odpovídá MO2k 7,5/7,0/50 a je voleno s ohledem na vlečné křivky pro průjezd autobusu, nákladního vozidla a současného míjení osobního vozidla a dodávky. Návrhová rychlost řešeného úseku je 50 km/h. V celém rozsahu stavebních prací bude provedena nová konstrukce vozovky, která bude plynule napojena na stávající stav. Celková délka úpravy komunikace je 52,80 m. Výměna komunikace i s

podloží bude probíhat pouze v nutném rozsahu. V ostatních případech se bude jednat pouze o výměnu svrchních vrstev vozovky.

Demolice stávajícího mostu a výstavba nového bude probíhat za vyloučeného provozu na této silnici. Doprava bude vedena po objízdě trase po stávajících komunikacích.

Realizací stavby nedojde k významné změně akustické situace v okolí řešené komunikace. Intenzity dopravy budou beze změny. Hluk ze stavební činnosti bude omezován technickoorganizačními opatřeními. Hlučné stavební práce budou prováděny v době denní.

Po posouzení uvažovaného záměru konstatuje KHS kraje Vysočina, že uvažovaný záměr není v rozporu s požadavky zák. č. 258/2000 Sb., o ochraně veřejného zdraví ve znění pozdějších předpisů.

Ing. Karel Smejkal
vedoucí oddělení
hygieny obecné a komunální Jihlava
podepsáno elektronicky

Rozdělovník:

Projekční kancelář PRIS spol. s r.o., Osová 20, 625 00 Brno

Sekce majetková Ministerstva obrany
odbor ochrany územních zájmů a státního odborného dozoru
Tychonova 1, Praha 6, PSČ 160 01, datová schránka hjaavk

Čj. MO 445452/2023-1322
Sp.zn. 153103/2023-1322-OÚZ-BR

Brno 26. května 2023

PRIS projekční kancelář spol. s r.o.
IČ 46974806
Osová 20
625 00 Brno

Závazné stanovisko pro společné územní a stavební řízení
III/40622 Černíč, most ev. č. 40622-1, k.ú. Černíč
K čj. D/S- 1039/2023 - Kov

Odbor ochrany územních zájmů a státního odborného dozoru, Sekce majetková, **Ministerstvo obrany**, v souladu se zmocněním v § 175 odst. 1 zákona č. 183/2006 Sb., o územním plánování a stavebním řádu (stavební zákon), ve znění pozdějších předpisů (dále jen „stavební zákon“), ve smyslu zákona č. 222/1999 Sb., o zajišťování obrany České republiky, ve znění pozdějších předpisů (dále jen „zákon o zajišťování obrany ČR“), a v souladu s Rozkazem ministra obrany č. 39/2011 - Zabezpečení výkonu působnosti MO ve věcech územního plánování a stavebního řádu, v platném znění, **vydává** ve smyslu § 4 odst. 2 písm. a) stavebního zákona pro potřeby vedeného řízení

souhlasné závazné stanovisko

k záměru náhrady stávajícího dvoupólového mostu novým jednopólovým mostem v nezměněné poloze na silnici III/40622 v místě křížení s Moravskou Dyjí v k.ú. Černíč tak, jak byl doložen v písemné a grafické dokumentaci.

Odůvodnění:

Ministerstvo obrany v souladu se zmocněním v § 175 odst. 1 stavebního zákona, dle § 161 téhož zákona a zákona o zajišťování obrany ČR provedlo po obdržení vaší žádosti o vydání závazného stanoviska dotčeného orgánu vyhodnocení předloženého záměru, prověřilo evidenci technické infrastruktury v jeho vlastnictví. Odbor ochrany územních zájmů a státního odborného dozoru SM MO neeviduje inženýrské sítě a podzemní telekomunikační vedení, které by byly s daným stavebním záměrem v kolizi.

Daný stavební záměr je lokalizován v územích vymezených Ministerstvem obrany v souladu s § 175 stavebního zákona u stavebních úřadů. Tato vymezená území Ministerstva obrany jsou shodná s údaji o území poskytovanými Ministerstvem obrany pro ÚAP a jejich součástí jsou podrobné specifikace podmínek ve vymezeném území Ministerstva obrany a zákonná určení. Po posouzení stavebního záměru odbornými složkami Ministerstvo obrany konstatuje, že předložený stavební záměr není v rozporu se zájmy Ministerstva obrany a nekoliduje s ochranou zájmů Ministerstva obrany (viz ÚAP - jev 102a, 119).

Realizace stavebního záměru provedená v souladu s předloženou projektovou dokumentací neohrozí naplnění veřejného zájmu na zajištění obrany a bezpečnosti státu.

Toto závazné stanovisko Ministerstva obrany je platné 2 roky a musí být vyžádáno znovu, nebude-li během této doby stavba zahájena nebo dojde-li ke změnám v umístění, výšce nebo rozsahu stavby.

Kontaktní osoba: Ing. Eva Ustohalová, tel. 973 445 707

Ing. Eva Ustohalová
ministerský rada
oddělení ochrany územních zájmů
podepsáno elektronicky

V další korespondenci, týkající se výše uvedené věci, uvádějte odkaz na sp. zn.: 153103/2023-1322-OÚZ-BR tohoto závazného stanoviska Ministerstva obrany.

Adresa pro doručování:

Ministerstvo obrany,
Sekce majetková,
odbor ochrany územních zájmů a státního odborného dozoru,
oddělení ochrany územních zájmů
pracoviště OÚZ Brno
Syatoplukova 2687/84, 662 10 Brno
IČO: 60162694



Obec Černíč

Černíč 10, 588 56 Telč

Mobil: 608 161 854, IČO: 00285722, DIČ: CZ00285722, e-mail: obec@cernic.cz, www.cernic.cz, ID datové schránky: mbkaygh

Krajská správa a údržba silnic
Vysočiny, příspěvková organizace
Kosovská 1122/16
Jihlava
586 01

Věc: Vyjádření obce Černíč k akci „III/40622 Černíč, most ev.č. 40622-1“

Na základě vaší žádosti o vyjádření obce Černíč k územnímu a stavebnímu řízení ke stavbě „III/40622 Černíč, most ev.č. 40622-1“ v místě křížení s Moravskou Dyjí u mlýna Černíč, č. p. 14 a č. p. 15 dle předložené projektové dokumentace vám sdělujeme, že **obec Černíč nemá námitek k předložené dokumentaci a souhlasí s provedením stavby.**

Obec Černíč současně souhlasí se stavební činností v ochranném pásmu stávajícího veřejného osvětlení a rovněž souhlasí i s navrženým dopravně inženýrským opatřením během provádění stavby „III/40622 Černíč, most ev.č. 40622-1“ navržené v předložené dokumentaci stavby.

Toto vyjádření má platnost 2 roky od data vydání.

S pozdravem

V Černíči dne 19. 12. 2023

Mgr.
Štěpán
Komárek

Digitálně podepsal
Mgr. Štěpán
Komárek
Datum: 2023.12.19
20:40:51 +01'00'

Mgr. Štěpán Komárek
starosta obce



Městský úřad Telč

Odbor rozvoje a územního plánování

nám. Zachariáše z Hradce č.p.10, 588 56 Telč-Vnitřní Město

tel.: +420 567 112 426

e-mail: ivana.krejцова@telc.eu

Do vlastních rukou
(dle rozdělovníku)

Číslo spisu

MěÚ Telč 3735/2023 ORÚP-Kr

Č.j. Telč 6526/2023 ORÚP

Vyřizuje/linka

Ing. arch. I. Krejčová

Telč

8.8.2023

Stanovisko k žádosti, dle ustanovení §14 zákona č. 20/1987Sb., k záměru rekonstrukce mostu na silnici III/40622 - v místě křížení s Moravskou Dyjí, dle projektové dokumentace „III/40622 Černíč, most ev. č. 40622-1“

Městský úřad Telč, odbor rozvoje a územního plánování, pracoviště státní památkové péče obdržel dne 27.4.2023 žádost, kterou podala **Krajská správa a údržba silnic Vysočiny, p.o.**, sídlem Kosovská 1122/16, Jihlava, IČO: 00090450, na základě udělené plné moci zastoupená Projekční kanceláří PRIS spol. s r.o., sídlem Osová 20, Brno, v řízení před správními orgány ve výše uvedené věci.

K Vaší žádosti o stanovisko k projektové dokumentaci „**III/40622 Černíč, most ev. č. 40622-1**“ zpracované společností PRIS spol. s r.o., Projekční kancelář, sídlem Osová 20, Brno, v únoru 2023, vedené pod zak.č. 22109, sdělujeme, že z pohledu státní památkové péče

n e m á m e z á s a d n í c h p ř i p o m í n e k .

Stavba se nachází v intravilánu obce Černíč, na silnici III/40622, v místě křížení s Moravskou Dyjí, u mlýna. Nosná konstrukce stávajícího dvoupolového mostu je tvořena ocelovými nosníky, mezi nimiž jsou ploché cihelné klenby, na kterých je provedená sprážená ŽB deska. Krajiní opěry, i střední podpěra, jsou masivní z betonu s kamenným obkladem.

Předmětný most není chráněn jako nemovitá kulturní památka, nachází se v blízkosti kulturní památky dvorce. Věcně se spolupodílí na historicky formovaném prostředí někdejšího opevněného dvorce. Z tohoto důvodu **orgán státní památkové péče upozorňuje na vhodnost instalace adekvátní podoby zábradlí a svodidla, vzhledem k blízké přítomnosti výše uvedené kulturní památky.** Nemělo by se jednat o běžné výrobky dopravní infrastruktury, ale pokud možno o kvalitní řešení, které by odpovídalo danému místu. Lze doporučit tradiční řešení pomocí betonových pilířků kvadratického průřezu se svislou výplní, v přirozené barevnosti

materiálu. Novodobá zábradlí/svodidla, ať už obyčejně žárově zinkovaná, či opatřená barevně nevhodným krycím nátěrem, nejsou adekvátním řešením pro stavby v historickém prostředí. Smyslem doporučení je dodržení tradiční tektoniky zábradlí, tak i historických analogií, v podobě bílených patníků podél cest a mostů. Podobné řešení by vytvořilo vhodné prostředí před

vlastní tvrzí, tedy důstojný nástupní prostor. **Dále je vhodné použití kamenných obrub, či krycích desek mostu, minimalizovat betonové zámkové dlažby, a naopak je nahradit tradičními kamennými materiály a formami.**

Řešené území je nutno chápat též jako území s archeologickými nálezy, ve smyslu zákona č. 20/1987 Sb., o státní památkové péči, ve znění pozdějších předpisů.

Popis zamýšlených prací:

„Stavba se nachází na silnici III/40622 v místě křížení s Moravskou Dyjí, u mlýna v intravilánu obce Černíč. Předmětem stavby je náhrada stávajícího dvoupólového mostu novým jednopólovým mostem v nezměněné poloze. Stavba nezasahuje do památkových rezervací ani památkových zón, avšak v blízkosti stavby se nachází kulturní památka – Mlýn Černíč. Prosím Vás, aby vyjádření či stanovisko bylo vystaveno na jméno investora stavby, Krajská správa a

údržba silnic Vysočiny, p. o., a bylo zasláno na adresu Projekční kancelář PRIS spol. s r.o., zmocněnou investorem této stavby.

Předmětem dokumentace je demolice stávající mostní dvoupólové konstrukce a její náhrada novou konstrukcí o jednom poli a s normovou zatížitelností. S ohledem na charakter okolního terénu není možné výrazně upravit výškové poměry komunikace, u nové konstrukce dojde k odstranění středního pilíře, a tedy zvětšení průtočného profilu. Nová konstrukce bude stavěna na místě stávající. Využití okolních ploch se nemění. Šikmost mostu respektuje úhel křížení vodoteče s komunikací a bude zachována. Konstrukce je navržena jako železobetonový rám založený na mikropilotách. Jedná se o novostavbu mostu, který nahradí stávající most. Stávající most bude zdemolován. Stávající most je v nevyhovujícím stavebně technickém stavu. Poloha mostu zůstane zachována, výškové vedení nivelety bude mírně upraveno, s ohledem na stávající stav, kdy je vozovka na mostě v nevhodném údolnicovém oblouku, nově bude niveleta konstantě klesat 1,25 %. Šířkové uspořádání na mostě bude upraveno pro umožnění průjezdu autobusů a nákladních vozidel. Je navržen železobetonový rám o jednom poli založený na mikropilotách. Při světlosti 15,5 m je konstrukcí velmi vhodnou, robustní, bez ocelových částí jako jsou ložiska a mostní závěry. Konstrukce je nově navržena bez středového pilíře, tím zvětšuje průtočný profil pro průchod povodňových vod. Vybavení mostu tvoří mostní odvodňovače s volným odtokem do vodoteče, ocelové zábradlí se svislou výplní na levé straně mostu a zábradelní svodidlo se svislou výplní na pravé straně mostu. Svahy kolem mostu budou zpevněny kamenem do betonu nebo zámkovou dlažbou.“

Záměr lze z hlediska orgánu státní památkové péče realizovat bez poškození zájmů státní památkové péče. Upozorňujeme však na zákonnou povinnost oznámit stavební činnost Archeologickému ústavu Akademie věd ČR (dále jen „AV ČR“) a v případě nálezu v průběhu

práci je nutné práce přerušit a neprodleně postupovat podle § 176 zákona č. 183/2006 Sb., stavební zákon, a § 23, odst. 2 a 3 zákona č. 20/1987 Sb., zákona o státní památkové péči.

2

Odůvodnění

Obec Černíč je poprvé zmiňována roku 1350 a kontinuita osídlení trvá dodnes. Její historická plocha je evidovaná jako území s archeologickými nálezy II (dále jen UAN), pod poř. č. státního archeologického seznamu (dále jen SAS) 23-43-07/5 s názvem „*Středověké a novověké jádro obce Černíč*“, zbytek území přísluší UAN III. Plocha zahrnutá v projektové dokumentaci je evidována v rámci zmíněného UANu II, kde se archeologické nálezy a situace dají očekávat. Zamýšlený záměr lze realizovat při dodržení postupu uvedeném v zákoně č. 20/1987Sb., o státní památkové péči.

1. Upozorňujeme, že **stavba je situována na území s archeologickými nálezy ve smyslu § 22, odst. 2, zák. č. 20/1987 Sb., v platném znění.** Při provádění jakýchkoliv zásahů do území s archeologickými nálezy (hloubení výkopů, apod.) na území Moravy (pro bývalé okresy Jihlava, Třebíč, Žďár nad Sázavou) je **povinností majitele (správce, uživatele) již v době záměru oznámit stavební činnost Archeologickému ústavu AV ČR, Brno, v. v. i., Čechyňská 363 19, 602 00 Brno** a případně umožnit jemu nebo jiné oprávněné organizaci provedení záchranného archeologického výzkumu dle § 22, odst. 1 a 2 cit. zákona. Formulář oznámení o stavebním či jiném záměru je dostupný na <http://arub.avcr.cz/informace-prostavebniky/> index.html a lze ho poslat elektronicky na e-mailovou adresu podatelna@arub.cz.

Pokud budou během prací zjištěny nepředvídané archeologické nálezy mimo záchranný archeologický výzkum, je stavebník povinen neprodleně oznámit tyto nálezy příslušnému

stavebnímu úřadu a orgánu státní památkové péče přímo nebo prostřednictvím obce, v jejímž územním obvodu k archeologickému nálezu došlo a učinit opatření nezbytná k tomu, aby nálezy nebyly poškozeny nebo zničeny, tzn. práce v místě nálezu přerušit – viz § 176 zákona č. 183/2006 Sb. (stavební zákon) a § 23, odst. 2 a 3 zákona č. 20/1987 Sb., v platném znění. Oznámení o archeologickém nálezu je povinen učinit nálezce nebo osoba odpovědná za památkový fond provádění prací, při nichž došlo k archeologickému nálezu, a to nejpozději druhého dne po archeologickém nálezu nebo potom, kdy se o archeologickém nálezu dozvěděl.

2. Upozorňujeme dále, že **při provádění stavebních prací v okolí dřevin hrozí riziko porušení kořenového systému**, tím by mohlo dojít ke snížení celkové vitality – životaschopnosti dřevin a také ke zhoršení zdravotního stavu, proto **je nutné postupovat dle platné normy ČSN 83 9061: Technologie vegetačních úprav v krajině – Ochrana stromů, porostů a vegetačních ploch při stavebních pracích (datum účinnosti 01/03/2006).**

Ing. arch. Ivana Krejčová
odbor rozvoje a územního plánování
Městského úřadu Telč

Rozdělovník:

1. Projekční kancelář PRIS spol. s r.o., Osová 20, 625 00 Brno
2. Národní památkový ústav, územní odborné pracoviště v Telči, Hradecká č.p. 6,
588 56 Telč-Staré Město



EG.D, a.s., Lidická 1873/36, Černá Pole, 602 00 Brno

Projekční kancelář PRIS spol. s r.o.
Jana Kovářová
Osová 717/20
62500 Brno

Jihlava, 23.05.2023

EG.D, a.s.
Regionální správa Jihlava
Havlíčková 5909/62a
586 01 Jihlava
www.egd.cz

Jiří Zimola
T +420-56756-4668
jiri2.zimola@egd.cz

Naše značka
J14149-27089592

Souhlas s činností a stavbou v blízkosti zařízení distribuční soustavy (elektrická síť) ve vlastnictví EG.D, a.s.

Název stavby: III/40622 Černíč – most ev. č. 40622-1
Místo stavby: KÚ Černíč (620131), žadatelem vyznačené zájmové území

Toto vyjádření slouží pro potřeby řádného umístění, výstavby a užívání stavby a je vyjádřením pro územní a stavební řízení.

V zájmovém území výše uvedené stavby se nachází:

Nadzemní vedení NN

Na základě předložené projektové dokumentace **udělujeme souhlas** s provedením výše uvedené akce v blízkosti zařízení distribuční soustavy, který se vztahuje k Vyjádření o existenci zařízení distribuční soustavy č. 26210070, s platností do 10.10.2024, při splnění následujících podmínek.

Dotčené venkovní elektrické vedení je provozováno ve veřejném zájmu a chráněno zákonem. Při provádění stavebních prací a následně při užívání hotové stavby je proto nutné zabezpečit, aby nedošlo k jeho poškození ani k ohrožení jeho bezpečného a spolehlivého provozu zejména tím, že zajistíte:

1. V důsledku stavebních prací nesmí dojít k poškození a znepřístupnění venkovního elektrického vedení.
2. Provádění stavebních prací v blízkosti venkovního elektrického vedení přináší zvýšené riziko ohrožení života nebo zdraví elektrickým proudem a zvýšené riziko poškození majetku. Při provádění stavby je povinností všech zúčastněných osob zajistit dodržování požadavků bezpečnosti a ochrany zdraví při práci, což mj. stanovuje Stavební zákon č. 183/2006 Sb., Zákon o BOZP č. 309/2006 Sb. a nařízení vlády č. 591/2006 Sb. Z tohoto důvodu je nutné:
 - a) Provádět výkopové práce v blízkosti nadzemního vedení NN tak, aby nedošlo k narušení jejich stability a uzemňovací soustavy nebo

Sídlo společnosti:
Lidická 1873/36
Černá Pole
602 00 Brno
Společnost je zapsána
v Obchodním rejstříku
vedeném Krajským soudem
v Brně, v oddílu B, vložce 8477
IČ: 280 85 400
DIČ: CZ28085400

nebyl jinak ohrožen provoz tohoto zařízení a bezpečnost osob.

- b) Dodržovat platná ustanovení norem, stanovujících podmínky pro práci v blízkosti elektrických vedení ČSN EN 50 110-1, PNE 33 3302 a PNE 33 0000-6, zvláště pak minimální dovolené vzdálenosti od vedení:

Minimální dovolené vzdálenosti	Holé vodiče	Izolované vodiče
Nad budovami		
Nad neschůdnými částmi (sklon > 15°), vzdorující ohni	0,5 m	0,3 m
Nad schůdnými částmi (sklon ≤ 15°), vzdorující ohni	4 m	3 m
Na budovách		
K budovám a jejich částem nebo vybavením	0,2 m	0,1 m
Kolem zedních oken		
Před oknem (pouze stávající vedení)	2 m	1 m
Nad oknem	0,2 m	0,2 m
Vedle okna	0,5 m	0,5 m
Pod oknem	1 m	1 m
Kolem střešních oken		
Před oknem	3 m	2 m
Nad oknem	1 m	1 m
Vedle okna	1 m	1 m
Pod oknem	1 m	1 m

- Výsledná stavba bude splňovat obecné požadavky na výstavbu a nesmí svým stavem ohrožovat životy, zdraví, bezpečnost nebo majetek třetích osob. **Upozorňujeme, že pokud nebudou dodrženy stanovené vzdálenosti od venkovního elektrického vedení, půjde o porušení těchto obecných požadavků, což v krajním případě může znamenat i nemožnost užívání stavby nebo nařízení odstranění stavby dle Stavebního zákona 183/2006 Sb.**
- Ohlášení jakéhokoli poškození distribučního a sdělovacího zařízení na telefonním čísle Nonstop linky EGD **800 22 55 77**.

Kontakty správců zařízení:

Správce VN, NN, Jiří Zimola, tel.: 56756-4668, mail: jiri2.zimola@egd.cz



Ke všem dalším, souvisejícím jednáním předložte, prosím, toto vyjádření.

S přátelským pozdravem

EG.D, a.s.

eg·d

EG.D, a.s.

Lidická 1873/36, Černá Pole, 602 00 Brno

001

SOUHLASÍM POKUD BUDE ZARÍŠTĚN
BEZPROBLÉMOVÝ VJEZD A VÝJEZD
Z ME NEMOVITOSTI NA UPRÁVOVANOU
SILNICI KADYKOLIV.

Ing. Milan Smejkal

Dne: 10.5.2023

[Signature]


Projektční kancelář PRIS spol. s r. o.

Osová 20, 625 00 Brno

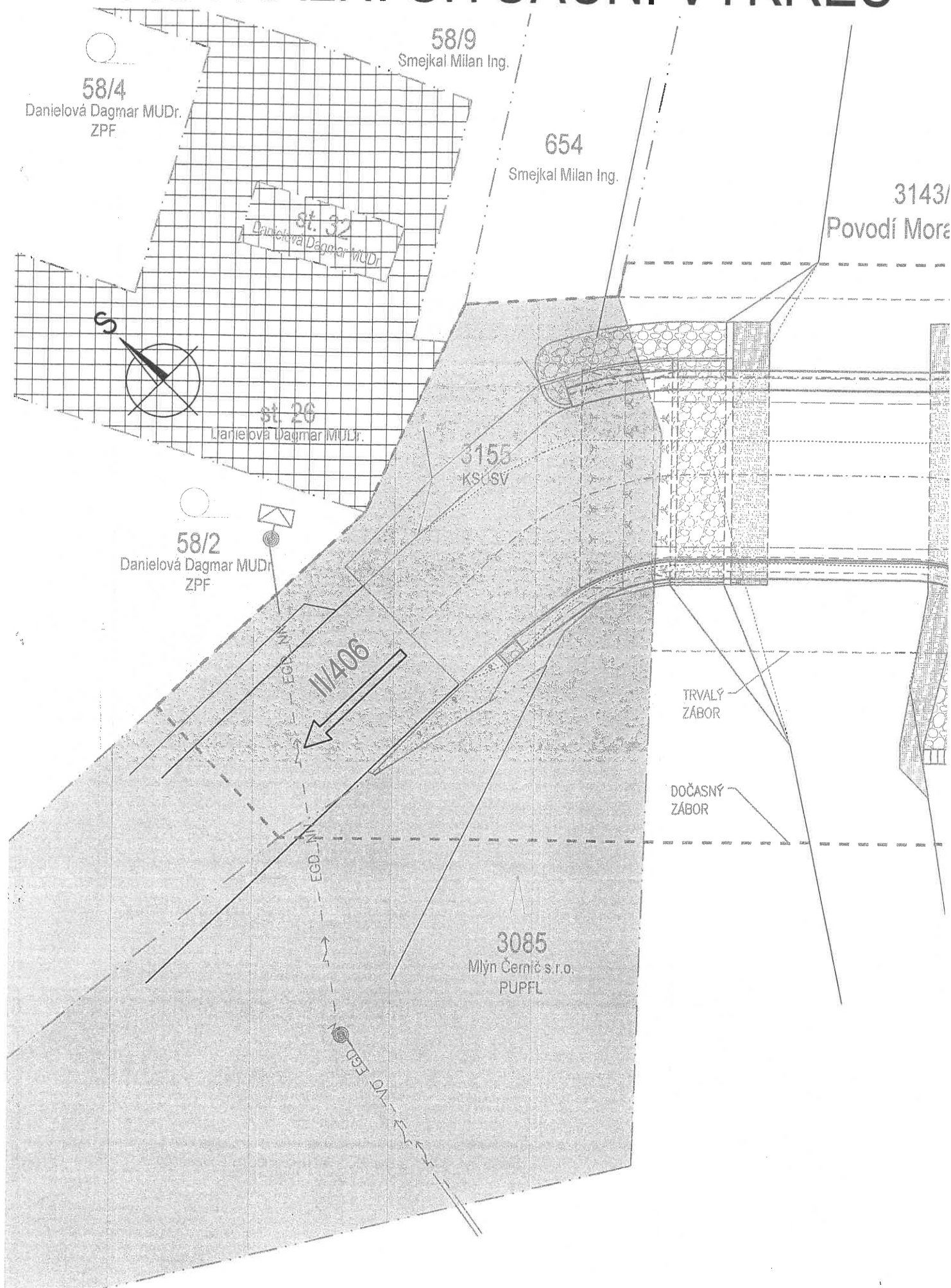
11.5.2023
115912023
22109
11216

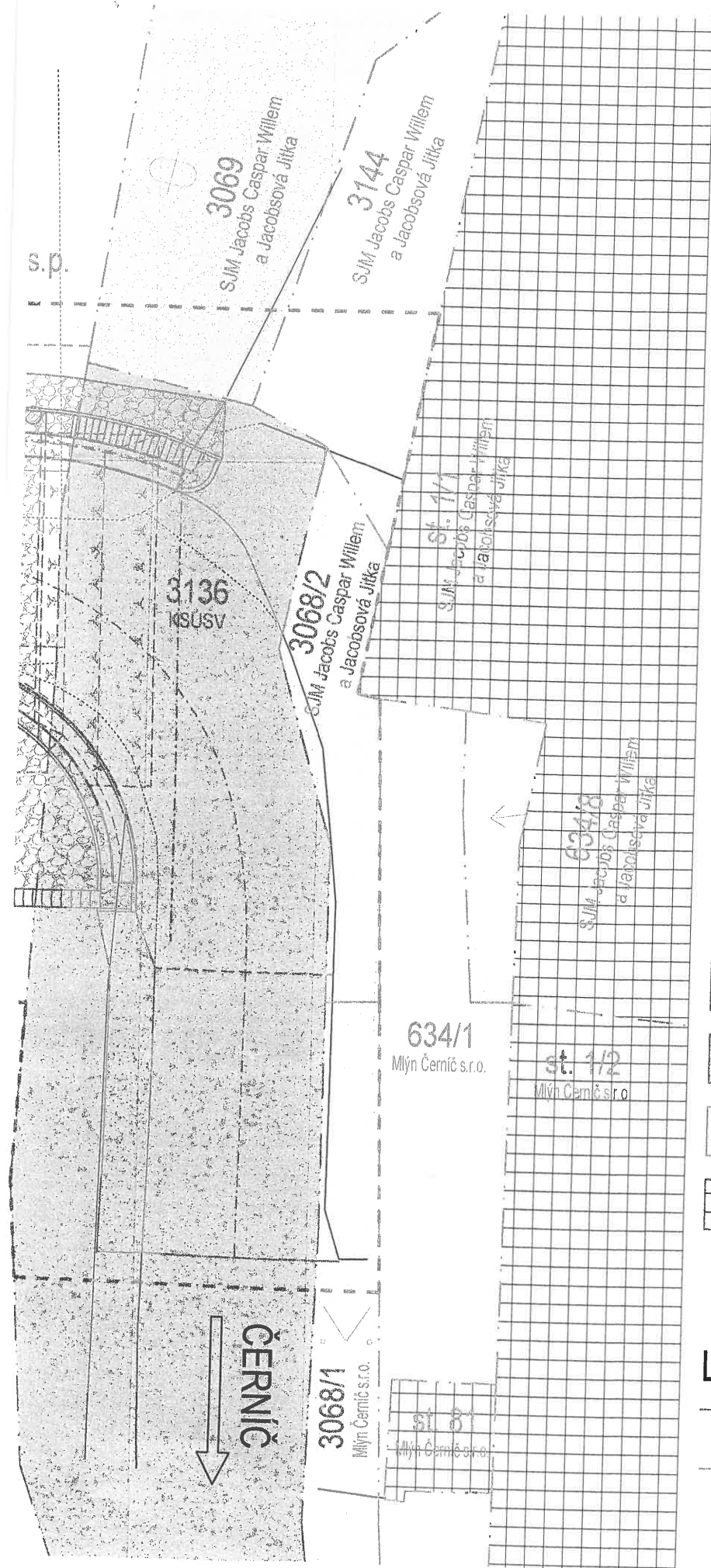
C

SOUŘADNICOVÝ SYSTÉM : JTSK
VÝŠKOVÝ SYSTÉM : Bpv

VEDOUCÍ PROJEKTANT	Ing. Martin ŘEHULKA		 PROJEKČNÍ KANCELÁŘ PRIS spol. s r. o. OSOVÁ 20, 625 00 BRNO
ZODPOVĚDNÝ PROJEKTANT	Ing. Bronislav ŠUSTR		
VYPRACOVAL	Ing. Jakub ILČÍK		
KONTROLOVAL	Ing. Jiří ŠRUBAŘ		
KRAJ	Vysočina	INVESTOR	Krajská správa a údržba silnic Vysočiny, p.o.
NÁZEV AKCE			
III/40622 Černíč, most ev.č. 40622-1			
NÁZEV PŘÍLOHY			
KATASTRÁLNÍ SITUAČNÍ VÝKRES			
DATUM		02/2023	
FORMÁT		3 A4	
MĚŘÍTKO		1:200	
ÚČEL		DUSP	
ČÍS. ZAKÁZKY		22109	
ARCHIVNÍ ČÍS.		C.2_KSV.dwg	
ČÍS. SOUPRAVY		PŘÍLOHA	
		C.2	

KATASTRÁLNÍ SITUAČNÍ VÝKRES





LEGENDA ČAR

- DOČASNÝ ZÁBOR
- DOČASNÝ ZÁBOR VEDENÝ PO HRANICI POZEMKŮ
- TRVALÝ ZÁBOR BEZ VÝKUPU
- TRVALÝ ZÁBOR BEZ VÝKUPU VEDENÝ PO HRANICI POZEMKŮ
- HRANICE POZEMKŮ KN
- STÁVAJÍCÍ HRANY, STÁVAJÍCÍ KONSTRUKCE
- NOVÉ KONSTRUKCE

LEGENDA OBJEKTŮ

SO 201 -- MOST ev.č. 40622-1

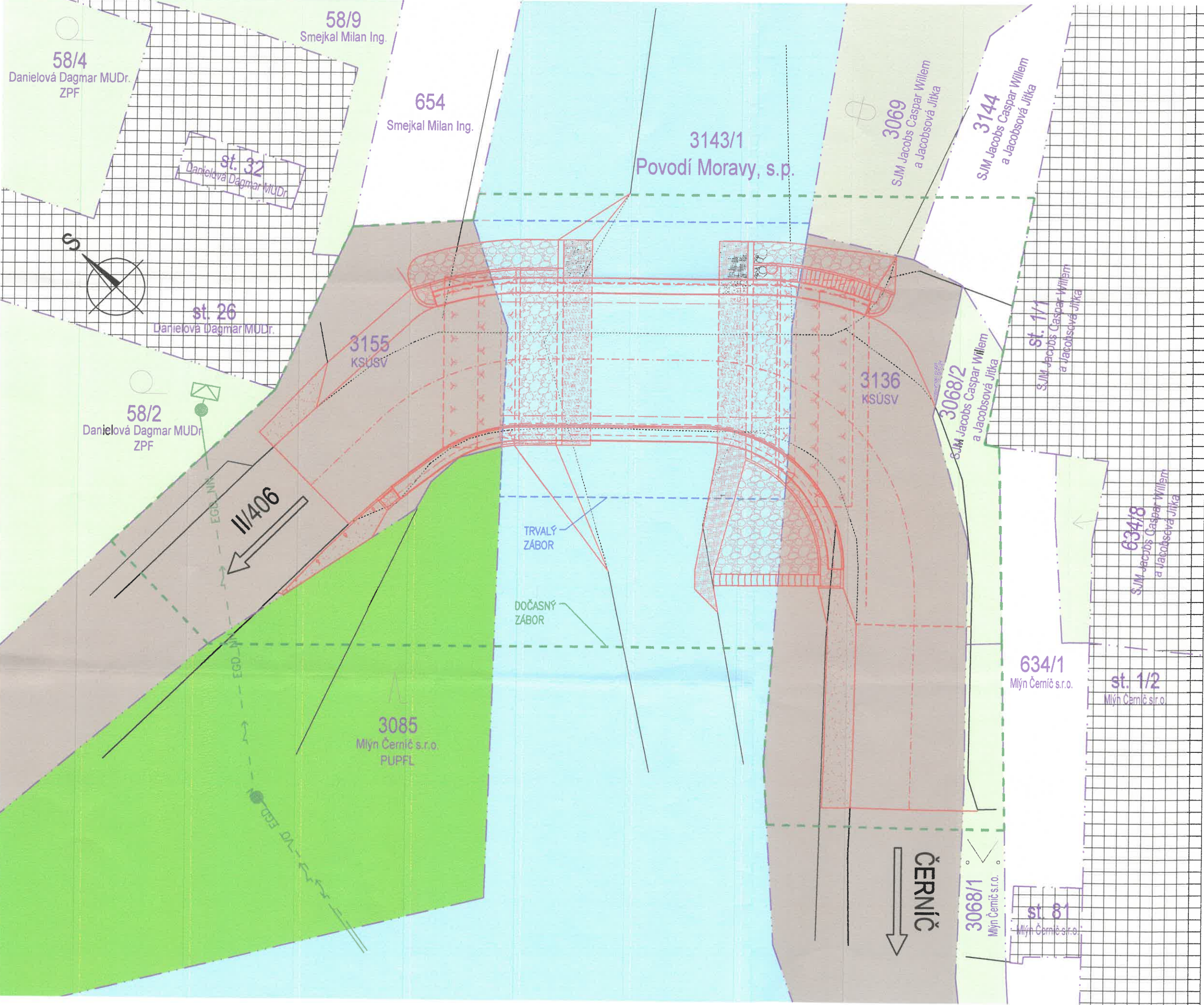
LEGENDA PLOCH

- OSTATNÍ PLOCHA
- ZPEVNĚNÉ PLOCHY LOMOVÝM KAMENEM DO BETONU
- VODNÍ PLOCHY
- ZAHRAĐA/ZELEŇ
- PUPFL
- SILNICE
- NEPLODNÁ PŮDA
- ZASTAVĚNÁ PLOCHA A NÁDVOŘÍ

LEGENDA INŽENÝRSKÝCH SÍTÍ

- EGD_NN -- EGD NADZEMNÍ VEDENÍ NN
- VO -- OBEC ČERNÍČ NADZEMNÍ VEDENÍ VO

KATASTRÁLNÍ SITUAČNÍ VÝKRES 1:200



LEGENDA ČAR

- DOČASNÝ ZÁBOR
- DOČASNÝ ZÁBOR VEDENÝ PO HRANICI POZEMKŮ
- TRVALÝ ZÁBOR BEZ VÝKUPU
- TRVALÝ ZÁBOR BEZ VÝKUPU VEDENÝ PO HRANICI POZEMKŮ
- HRANICE POZEMKŮ KN
- STÁVAJÍCÍ HRANY, STÁVAJÍCÍ KONSTRUKCE
- NOVÉ KONSTRUKCE

LEGENDA OBJEKTŮ

- SO 001 - NEMOVITOSTI ev.č. 40622-1
- SO 201 - MOST ev.č. 40622-1

LEGENDA PLOCH


- OSTATNÍ PLOCHA
- ZPEVNĚNÉ PLOCHY LOMOVÝM KAMENEM DO BETONU
- VODNÍ PLOCHY
- ZAHRADA/ZELEŇ
- PUPFL
- SILNICE
- NEPLODNÁ PŮDA
- ZASTAVĚNÁ PLOCHA A NÁDVORÍ

LEGENDA INŽENÝRSKÝCH SÍTÍ

- EGD_NN EGD NADZEMNÍ VEDENÍ NN
- VO OBEC ČERNÍČ NADZEMNÍ VEDENÍ VO

23.05.2023
S NÁVRHEM SOUHLASÍM POD PODMÍNKOU
ZABYTOVÁNÍ DOSTUPNOSTI K NĚ NEMOVITOSTI
PO CELOU DOBU STAVBY
MUDr. D. DANIELOVÁ
Sida

C

			SOUŘADNICOVÝ SYSTÉM : JTSK VÝŠKOVÝ SYSTÉM : Bpv	
VEDOUČÍ PROJEKTANT	Ing. Martin ŘEHULKA		 PRIS PROJEKČNÍ KANCELÁŘ PRIS spol. s r. o. OSOvÁ 20, 625 00 BRNO	
ZODPOVĚDNÝ PROJEKTANT	Ing. Bronislav ŠUSTR			
VYPRACOVAL	Ing. Jakub ILČÍK			
KONTROLOVAL	Ing. Jiří ŠRUBAŘ			
KRAJ Vysočina	INVESTOR Krajská správa a údržba silnic Vysočiny, p.o.		DATUM	02/2023
III/40622 Černíč, most ev.č. 40622-1			FORMÁT	3 A4
			MĚŘÍTKO	1:200
			ÚČEL	DUSP
			ČÍS. ZAKÁZKY	22109
			ARCHIVNÍ ČÍS.	C.2_KSV.dwg
NÁZEV PŘÍLOHY			ČÍS. SOUPRAVY	PŘÍLOHA C.2
KATASTRÁLNÍ SITUAČNÍ VÝKRES				

KATASTRÁLNÍ SITUAČNÍ VÝKRES 1:200

LEGENDA OBJEKTŮ

SO 001 – DEMOLICE MOSTU ev.č. 40622-1

SO 201 – MOST ev.č. 40622-1

LEGENDA PLOCH



ZPEVNĚNÉ PLOCHY LOMOVÝM
KAMENEM DO BETONU



ZAHRADA/ZELEN'

LEGENDA ČAR

DOČASNÝ ZÁBOR

DOČASNÝ ZÁBOR VEDENÝ
PO HRANICI POZEMKŮ

TRVALÝ ZÁBOR BEZ VÝKUPU

TRVALÝ ZÁBOR BEZ VÝKUPU
VEDENÝ PO HRANICI POZEMKŮ

HRANICE POZEMKŮ KN

STAVAJÍCÍ HRANY, STAVAJÍCÍ KONSTRUKCE

NOVÉ KONSTRUKCE

LEGENDA INŽENÝRSKÝCH SÍTÍ

EGD_NN

EGD NADZEMNÍ
VEDENÍ NN

VO

OBEČ ČERNIČ
NADZEMNÍ VEDENÍ VO

LEGENDA PLOCH ZÁBORŮ

PLOCHA DOČASNÉHO
ZÁBORU DO 1 ROKU

MLÝN ČERNIČ s.r.o.

JAKO VLASTNÍK DOTČENÝCH POZEMKŮ:

p.č. 3085 a 3068/1

V KÚ ČERNIČ [620131] SOUHLASÍ:

– S DOČASNÝM ZÁBREM VÝŠE UVEDENÝCH POZEMKŮ

– S UVEDENÝM STAVEBNÍM ZAMĚREM.

ROZSAH ZÁBORŮ VIZ ZÁBOROVÝ ELABORÁT.

DNE:

11.5.2023

ZÁSTUPCE:

Petr Jurek

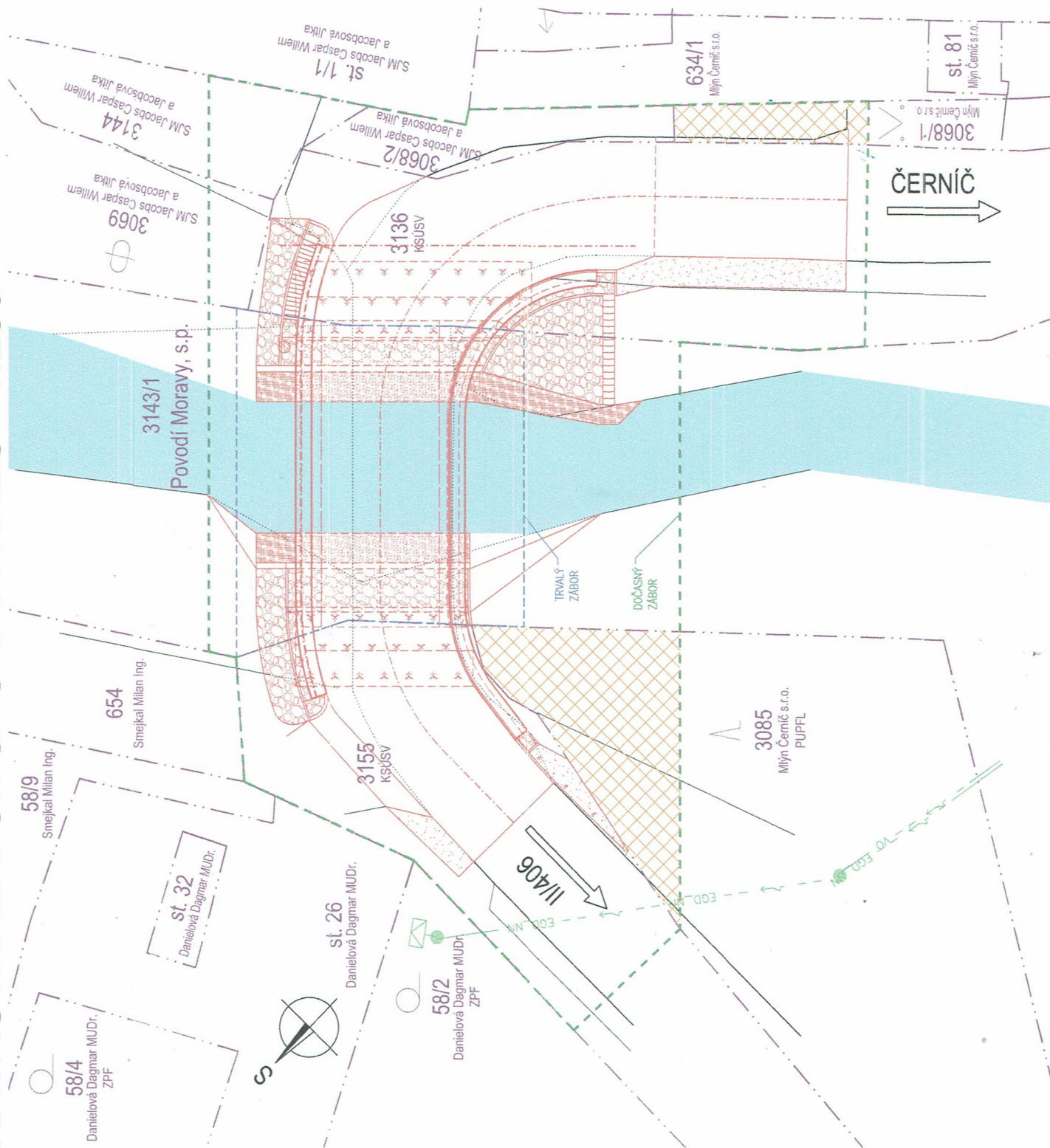
MLÝN ČERNIČ s.r.o.

Cyriľmetodějská 177/43

674 01 Třebíč

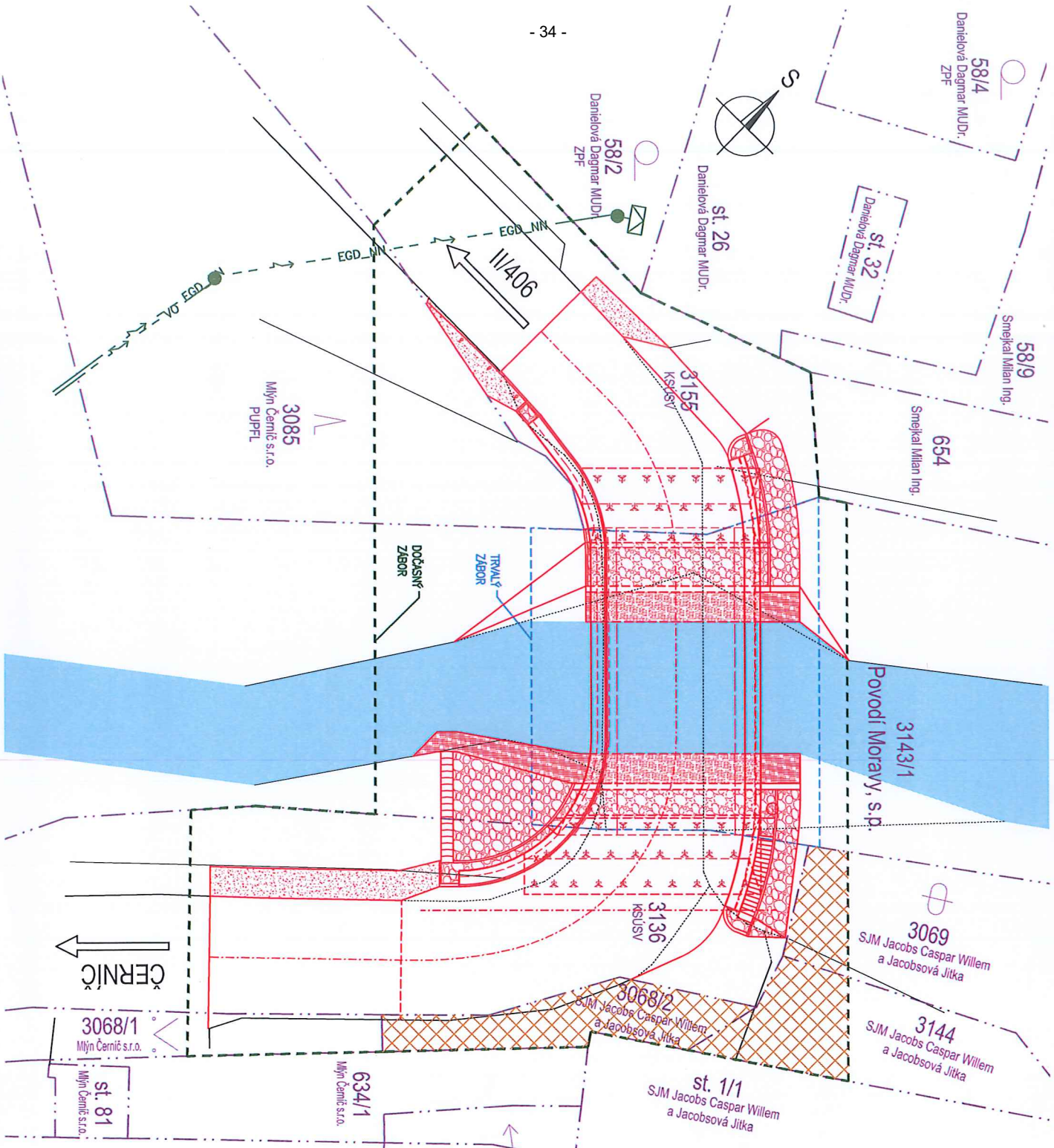
PODPIS:

IČ: 07754655 DIČ: CZ07754655



KATASTRÁLNÍ SITUAČNÍ VÝKRES 1:200

- 34 -



LEGENDA OBJEKTŮ

SO 001 - DEMOLICE MOSTU ev.č. 40622-1
SO 201 - MOST ev.č. 40622-1

LEGENDA PLOCH

ZPEVNĚNÉ PLOCHY LOMOVÝM
KAMENEM DO BETONU

ZAHRADA/ZELEŇ

LEGENDA ČAR

DOČASNÝ ZÁBOR
DOČASNÝ ZÁBOR VEDENÝ
PO HRANICI POZEMKŮ
TRVALÝ ZÁBOR BEZ VÝKUPU
TRVALÝ ZÁBOR BEZ VÝKUPU
VEDENÝ PO HRANICI POZEMKŮ
HRANICE POZEMKŮ KN
STÁVAJÍCÍ HRANY, STÁVAJÍCÍ KONSTRUKCE
NOVÉ KONSTRUKCE

LEGENDA INŽENÝRSKÝCH SÍTÍ

EGD_NN — EGD NADZEMNÍ
VEDENÍ NN
EGD_VO — EGD NADZEMNÍ
VEDENÍ VO

LEGENDA PLOCH ZÁBORŮ

PLOCHA DOČASNÉHO
ZÁBORU DO 1 ROKU

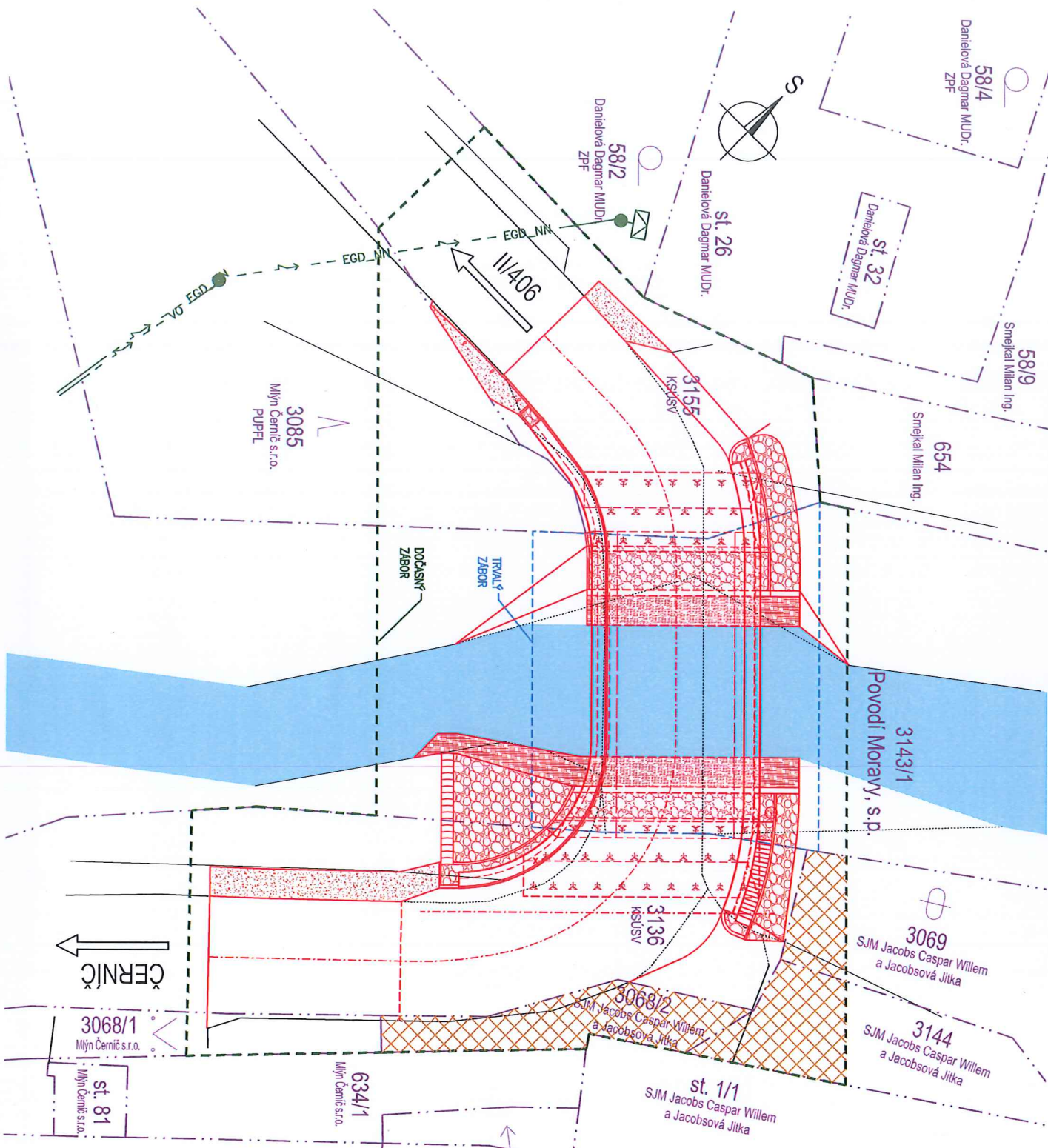
JACOBS CASPAR WILLEM A JACOBSONOVÁ JITKA
JAKO VLASTNÍCI DOTČENÝCH POZEMKŮ:
p.č. 3068/2, 3069 a 3144
V KÚ ČERNIČ [620131] SOUHLASÍ:
— S DOČASNÝM ZÁBOREM VŠE UVEDENÝCH POZEMKŮ
— S UVEDENÝM STAVEBNÍM ZAMĚŘENÍM.
ROZSAH ZÁBORŮ VIZ ZÁBOROVÝ ELABORÁT.

DNE:

ZASTUPCE: *Jacobs Caspar Willem*

PODPIS:

KATASTRÁLNÍ SITUAČNÍ VÝKRES 1:200



LEGENDA OBJEKTŮ

SO 001 – DEMOLICE MOSTU ev.č. 40622-1
SO 201 – MOST ev.č. 40622-1

LEGENDA PLOCH

ZPEVNĚNÉ PLOCHY LOMOVÝM KAMENEM DO BETONU
 ZAHRADA/ZELEŇ

LEGENDA ČAR

DOČASNÝ ZABOR
 DOČASNÝ ZABOR VEDENÝ PO HRANICI POZEMLKŮ
 TRVALÝ ZABOR BEZ VYKUPU
 TRVALÝ ZABOR BEZ VYKUPU VEDENÝ PO HRANICI POZEMLKŮ
 HRANICE POZEMLKŮ KN
 STÁVAJÍCÍ HRANY, STÁVAJÍCÍ KONSTRUKCE
 NOVÉ KONSTRUKCE

LEGENDA INŽENÝRSKÝCH SÍTÍ

EGD_NN — EGD NADZEMNÍ VEDENÍ NN
 VO — VO — OBEC ČERNÍČ NADZEMNÍ VEDENÍ VO

LEGENDA PLOCH ZÁBORŮ

PLOCHA DOČASNÉHO ZÁBORU DO 1 ROKU

JACOBS CASPAR WILLEM A JACOBSOVÁ JITKA
JAKO VLASTNÍCI DOTČENÝCH POZEMLKŮ:
p.č. 3068/2, 3069 a 3144
V KÚ ČERNÍČ [620131] SOUHLASÍ:
— S DOČASNÝM ZABOREM VŠE UVEDENÝCH POZEMLKŮ
— S UVEDENÝM STAVEBNÍM ZÁMĚREM.
ROZSAH ZÁBORŮ VIZ ZÁBOROVÝ ELABORÁT.

DNE:

ZASTUPCE: *Jacobsová Jitka*

PODPIS:

[Signature]

Záznam z výrobního výboru
konaného dne 2. března a 2023 na KSÚSV v Jihlavě, v 10:00
na akci

III/40622 Černíč, most ev. č. 40622-1

Přítomni: viz prezenční listina

Bylo projednáno:

- 1.) Byl předložen návrh rekonstrukce mostního objektu v podobě odstranění původní dvoupolové mostní konstrukce a nahrazením předpjatou rámovou konstrukcí založenou hlubinně na mikropilotách. Odstraní se tak z koryta toku Moravská Dyje střední podpěra a zlepší odtokové poměry. Nový most převede Q100 s normovou rezervou.
- 2.) Byly prezentovány vlečné křivky pro návrh šířky vozovky na mostě. Šířka vozovky bude 7 m, to zaručí, že se na mostě vyhne osobní automobil s nákladním (bez přívěsu). Další zvětšování šířky mostu nemá vzhledem k šířce vozovky v předpolí opodstatnění.
- 3.) Se starostou obce byl projednán návrh chodníku, vzhledem k poloze mostu v intravilánu. Chodník nepožaduje.
- 4.) Obě římsy mostu budou šířky 0,8 m. levá římsa s odrazným pruhem šířky 0,5 m a zábradlím. Na pravé římsě bude osazeno zábradelní svodidlo se svislou výplní. To bude před mostem protaženo a ukončeno výškovým náběhem, za mostem se napojí na stávající svodidlo. Svodidlo na pravé straně je navrženo s ohledem na výšku násypu, mostu a směrové řešení komunikace.
- 5.) Výkopy za rubem opěry budou paženy záporovým pažením pro zachování obslužnosti chatařské oblasti a přístupu k Mlýnu pro pěší.
- 6.) **Věž mlýnu je památkově chráněná – bude obeslána památková péče s žádostí o souhlas se stavbou.**
- 7.) Stavba si vyžádá pouze dočasný zábor pozemků. Do trvalého záboru bez výkupu bude zahrnut pozemek Povodí Moravy s plochou mostu + 3 m na každou stranu od vnější hrany římsy.
- 8.) Výstavba mostu bude probíhat za úplné uzavírky. Objízdná trasa bude vedena místních komunikacích v majetku obcí. Starosta Černíče upozornil na omezenou zatížitelnost obecního mostu v místní části Slaviboř (24 t + 36 t jediné vozidlo). Vzhledem k možnostem objízdných tras bude tento návrh dále postoupen PČR k odsouhlasení. Současně se musí zajistit souhlas s DIO místní části Slaviboř obce Černíč, jako majitele mostu.
- 9.) Byla diskutována možnost lávky pro pěší přes Moravskou Dyji. Vzhledem k tomu, že na druhé straně toku nejsou trvale obydlené nemovitosti nebude lávka v rámci stavby budována. Starosta s tímto souhlasí a lávku nepožaduje.
- 10.) V místě bude nutné kácení vzrostlých stromů. Aktuálně probíhá dendrologický průzkum, na základě kterého bude požádáno o souhlas s kácením. Plochy pro náhradní výsadbu budou upřesněny ve vyjádření.
- 11.) Revizní schodiště bude zbudováno na levé straně za mostem.
- 12.) Odvodnění mostu bude zajištěno dvojicí uličních vpustí s volným výtokem. Pod mostem se zřídí kamenná rovinanina.
- 13.) Obec Černíč požaduje na mostě v každé římsě 1ks rezervní chráničky Ø110/94 mm, chráničky budou protaženy za konec zpevnění, opatřeny protahovacím lankem a zaslepeny.
- 14.) V místě stavby se nachází nadzemní vedení NN a VO. Nebudou stavbou dotčeny.
- 15.) Na základě protokolu sumy PAU znovuzískané asfaltové směsi byla podkladní vrstva zařazena do třídy ZAS-T2 a bude odstraněna jako odpad (částečně použit po předrcení do krajnic).

Projekční kancelář PRIS spol. s r.o.
Osové 20, 625 00 Brno
IČ: 46 97 48 06
DIČ: CZ46974806

Zapsal:





Ing. Rostislav Otevřel
projekční kancelář PRIS spol. s r.o.

PREZENČNÍ LISTINA

akce: III/40622 Černíč, most ev. č. 40622-1

datum: 02.03. 2023 – čtvrtek 11:00

místo: v zasedací místnosti Krajské správy a údržby silnic Vysočiny, Kosovská 1122/16

organizace	jméno-čísle	telefon	e-mail	podpis	souhlas*
Projektční kancelář PRIS spol. s r.o.	Rostislav Otevřel	724 972 990	rostislav.otevrel@pris.cz		ANO / NE
KSÚSV	Honík, Vavřínek	734 243 114	vavrinek@ksuv.cz		ANO / NE
Obec Červená	Štěpán Kohníček	602 461 854	obec@cerava.cz		ANO / NE
KSÚSV	Lehák, Zdeněk	731 648 365			ANO / NE
KSÚSV	Jm. Matoušek	734 205 138	jan.matousek@ksuv.cz		ANO / NE
					ANO / NE
					ANO / NE
					ANO / NE
					ANO / NE
					ANO / NE
					ANO / NE
					ANO / NE
					ANO / NE
					ANO / NE
					ANO / NE
					ANO / NE

*souhlas (nehodící škrtněte)
 ANO - účastník jednání souhlasí s rozepsáním kontaktních údajů v příloze Zápisu jednání
 NE - účastník jednání nesouhlasí s rozepsáním kontaktních údajů v příloze Zápisu jednání

Záznam z výrobního výboru

konaného dne 13. února 2024 na KSÚSV v Jihlavě, v 9:00
na akci

III/40622 Černíč, most ev. č. 40622-1

Přítomni: viz prezenční listina

Bylo projednáno:

- 1.) Před předáním staveniště bude proveden pasport a znalecký posudek přilehlé věže na pozemku st. 1/1 (SJM Jacobs Caspar Willem a Jacobsová Jitka). Znalecký posudek zajistí projektant před začátkem stavby, částku za posudek zahrne do žádosti o dodatek.
- 2.) V průběhu stavby bude na zmiňované věži prováděno sledování trhlin pomocí sádrových terčů a bude prováděno geodetické měření v intervalu 2 týdnů, tak aby se předešlo pochybnostem o případném zavinění poruch věže vlivem stavebních prací na mostě.
- 3.) Do dokumentace bude přidáno upozornění na opravu těsnění náhonu, jejíž provádění se předpokládá souběžně se stavbou mostu, a to v režii pana Janíku. Tento byl projektantem upozorněn, že budou práce i mimo jeho pozemek. Toho si je vědom a projedná si to se sousedním vlastníkem. Bude provedena pouze rýha šířky 0,40 m za rubem stěny náhonu (hloubka cca 1,5-2,0 m), která bude mimo plochu stávající vozovky (pod stávajícím jalovcem). Veškeré práce (odstranění keřů, výkop, zásyp, zpětnou úpravu) si zajistí pan Janík – Mlýn Černíč s.r.o.
- 4.) Po dokončení stavby bude provedeno majetkové vyrovnání (směna pozemků) se soukromníky Jacobs Caspar Willem a Jacobsová Jitka a Mlýn Černíč s.r.o., tak aby byl narovnan stav v katastrální mapě, kdy se v současném stavu nachází část komunikace na pozemcích těchto soukromníků (jedná se o pozemky pč. 3136, 3068/2, 3068/1).
- 5.) Do dnešního dne není uzavřena majetkoprávní smlouva na pozemky dotčené stavbou ve vlastnictví SJM Jacobs Caspar Willem a Jacobsová Jitka. Na tuto skutečnost projektant upozorňoval p. Beránka již začátkem loňského roku. Bez podpisu této smlouvy není možno požádat o společné povolení.
- 6.) Náhradní výsadba bude dle přání Obce Černíč provedena na pozemku p.č. 3173 v KÚ Černíč.
- 7.) Na podnět Ing. Matouška prověřeno stanovisko památkové péče s ohledem na požadavek kamenného obkladu u vedlejšího mostu. Vyjádření památkové péče tento požadavek nezmiňuje. Požadavek na jiné řešení než ocelové svodidlo, byl ze strany investora zamítnut a ani není z technického hlediska možné.
- 8.) Projektant dokladoval, že místo na parkování před vchodem do „věže“ zůstane zachováno po dokončení stavby, během stavby bude příjezd automobilu pouze po domluvě se zhotovitelem, přístup k bráně bude zachován během celé stavby..
- 9.) Kámen z demolice stávajícího mostu bude dle vhodnosti přednostně použit na místě (např. v rámci opevnění kolem mostu), zbývající kámen bude očištěn a dle přání investora odvezen na skládku SUS Telč.

Zapsal:







Ing. Martin Řehulka
projekční kancelář PRIS spol. s r.o.

PREZENČNÍ LISTINA

akce: III/40622 Černíč, most ev. č. 40622-1

datum: 13.02. 2024 – úterý 09:00

místo: v zasedací místnosti Krajské správy a údržby silnic Vysočiny, Kosovská 1122/16

organizace	jméno-číslo	telefon	e-mail	podpis	souhlas*
Projektní kancelář PRIS spol. s r.o.	Martin Řehulka	602 470 109	martin.rehulka@pris.cz		ANO / NE
KSÚSV	Jan Matoušek	737-205 138	jan.matousek@ksusv.cz		ANO / NE
OBEČ ČERNÍČ	ĽtĚPAK KOTÁNEK	608 161 854	OBEČ@CEANO.cz		ANO / NE
KSUŠV	Andrej Vítězslav	605 444 904	vitezslav.andrie@ksusv.cz		ANO / NE
-11-	Hanka Vavřínková	457243114	vavrinka.hano@ksusv.cz		ANO / NE
PRIS spol. s r.o.	Jakub Hejlek	547 214 128	jakub.hejlek@pris.cz		ANO / NE
					ANO / NE
					ANO / NE
					ANO / NE
					ANO / NE
					ANO / NE
					ANO / NE
					ANO / NE
					ANO / NE
					ANO / NE
					ANO / NE
					ANO / NE
					ANO / NE
					ANO / NE

*souhlas (nehodící škrtněte)
ANO - účastník jednání souhlasí s rozepsáním kontaktních údajů v příloze Záznamu jednání
NE - účastník jednání nesouhlasí s rozepsáním kontaktních údajů v příloze Záznamu jednání

Záznam z TDK na projekt DUSP
konaného dne 26. února 2024 na KSUSV v Jihlavě, v 9:00
na akci
III/40622 Černíč, most ev. č. 40622-1

Přítomni: viz prezenční listina

Bylo projednáno:

- 1.) Technické řešení odsouhlaseno – probráno na minulém výrobním výboru.
- 2.) Dokladová část by měla být kompletní
- 3.) Ing. Jirků připomínky:
 - Prověřit sklon u dolní římsy – prověřeno, je větší než v ose komunikace,
 - Dokreslit hladinu běžného průtoku – doplní se,
 - Prověřit Edef u silnice – v projektu je uváděn rozdíl oproti normám o 10MPa – prověříme,
 - STZ B2 – opravit zákon o produkci odpadů,
 - STZ B8 – kácení bude provádět KSUSV, zhotovitel odstranění pařezů,
 - STZ B7 – ochranná pásma – prověřit vyhlášku (186/2006, správně 283/2021),
 - Doklady KÚ ŽP – nezasahovat do toku mimo 09-12, transfer živočichů, biologický dozor – uvést do projektu,
 - Prověřit platnost vyjádření k sítím,
 - Vyznačit do situace průjezdný prostor k soukromým pozemkům (vjezdům),
 - Nakládání s odpady – doplnit kovový odpad, upravit Prohlášení zhotovitele – ne do kolaudace, ale do závěrečné zprávy,
 - Prověřit zásah do PUPFL,
 - Doplnit plán BOZP,
 - v havarijním a povodňovém plánu prověřit název akce a investora
- 4.) Veškeré žádosti o vyjádření byly podány před datem 8.5.2023, následně se řešily pouze problémy s majetkoprávkou.
- 5.) Po zapracování výše uvedeného je projekt kompletní, můžeme podat žádost o společné povolení.

Zapsal:





Ing. Martin Řehulka
projekční kancelář PRIS spol. s r.o.

PREZENČNÍ LISTINA

akce: III/40622 Černíč, most ev. č. 40622-1

datum: 26.2.2024 - pondělí v 9:00 hod

místo: v zasedací místnosti Krajské správy a údržby silnic Vysočiny, Kosovská 1122/16

organizace	jméno-čitelně	telefon	e-mail	podpis	souhlas*
Projekční kancelář PRIS spol. s r.o.	Martin Řehulka	602 470 109	martin.rehulka@pris.cz		ANO / NE
KSÚSV TSO Ji	JAN MATOUŠEK	737 205 138	jan.matousek@ksusv.cz		ANO / NE
KSÚSV	Monika Vavříčková	737 243 174	monika.vavrickova@ksusv.cz		ANO / NE
KSÚSV, p.o.	JAROSLAV JIRKA	604 225 283	jaroslav.jirka@ksusv.cz		ANO / NE
					ANO / NE
					ANO / NE
					ANO / NE
					ANO / NE
					ANO / NE
					ANO / NE
					ANO / NE
					ANO / NE
					ANO / NE
					ANO / NE

*souhlas (nehodici škrtněte)
ANO - účastník jednání souhlasí s rozesláním kontaktních údajů v příloze Záznamu jednání
NE - účastník jednání nesouhlasí s rozesláním kontaktních údajů v příloze Záznamu jednání

Záznam z TDK na projekt PDPS
konaného dne 28. února 2025 na KSÚSV v Jihlavě, v 11:00
na akci
III/40622 Černíč, most ev. č. 40622-1

Přítomni: viz prezenční listina

Bylo projednáno:

- 1.) Projektantovi bylo oznámeno provedení vykácení dřevin v okolí mostu.
- 2.) Do projektu bude přidán geotechnický dohled při provádění pažení a mikropilot, pro pažení bude na základě zastižené geologie v prvním vrtu vypracován geotechnický posudek a proveden přepočet záporového pažení na základě této geologie.
- 3.) Projektant prověří platnost vyjádření v dokladové části.
- 4.) Byl podán návrh na fixní ocenění položky č. 1 SO 182 (*Opatření během případné lokální vysprávký objízdné trasy před stavbou, resp. opravy poruch vozovky na objízdné trase vzniklých během stavby*), tak aby cena této položky byla totožná u všech nabídek.
Toto bude projednáno s obchodním oddělením KSÚSV.
- 5.) Dopravní značení SO 182 DIO bude vykázáno jednou položkou.
- 6.) Další připomínky k rozpočtu:
 - nebude specifikována předpokládaná vzdálenost dopravy materiálu,
 - položky pro skládky odpadů budou upraveny na položky s třídníkovou cenou,
 - upřesnění položky zařízení staveniště,
 - obsypy štěrkopískem budou upraveny na štěrkodrt',
 - bude specifikována druhová skladba náhradní výsadby,
 - bude upraveno zařazení vrtů mikropilot a zápor – 1/3 třída II, 1/3 třída III, 1/3 třída IV,
 - bude doplněna položka na revizní chráničky,
 - bude upravena specifikace polohy vyznačení letopočtu,
 - finanční výzisky z prodeje oceli budou předány investorovi.
 - úpravy a upřesnění některých dalších položek.
- 7.) Po zapracování výše uvedeného je projekt kompletní.

Zapsal:

Ing. Jakub Ilčík
projekční kancelář PRIS spol. s r.o.

